



rd1.-RAMPA A DEMOLER




rd2,rd5-RAMPA A DEMOLER




rd3-4,RA4.-RAMPA A DEMOLER




rd6.-RAMPA A DEMOLER




RB.-RETIRO DE BORDILLO DE CONCRETO




RA1.-AREA A DEMOLER



RA2.-AREA A DEMOLER



RA3.-AREA A DEMOLER



RA5.-AREA A DEMOLER



Rm.- RETIRO DE MALLA



RA6-9.-RETIRO DE ADOQUIN



RA10.- DEMOLICION DE FIRME DE CONCRETO



em.-ESQUELETO METALICO



RBC.- DEMOLICION DE BORDILLO A BASE DE CILINDROS DE CONCRETO

DIRECTOR RESPONSABLE DE OBRA:
 NOMBRE DEL PERITO RESPONSABLE DE LA OBRA:
 CEDULA PROFESIONAL XXXXXXXX D.E.O. XXXX
 CORRESPONSABLE ARQUITECTONICO:
 NOMBRE DEL PERITO CORRESPONSABLE ARQUITECTONICO:
 CEDULA PROFESIONAL XXXXXXXX D.E.O. XXXX
 CORRESPONSABLE ESTRUCTURAL:
 NOMBRE DEL PERITO RESPONSABLE DE LA ESTRUCTURA:
 CEDULA PROFESIONAL XXXXXXXX D.E.O. XXXX
 PERITO DE INSTALACION ELECTRICA:
 NOMBRE DEL PERITO DE INSTALACION ELECTRICA:
 CEDULA PROFESIONAL XXXXXXXX D.E.O. XXXX
 PERITO DE INSTALACION DE GAS:
 NOMBRE DEL PERITO DE INSTALACION DE GAS:
 CEDULA PROFESIONAL XXXXXXXX D.E.O. XXXX
 DESARROLLO URBANO Y ECOLOGIA:
 JUNTA CENTRAL DE AGUA Y SANEAMIENTO:
 PROTECCION CIVIL:
 AUTORIZACION DEL SOLICITANTE:
 SECRETARIA DE DESARROLLO URBANO Y ECOLOGIA
 TABLA A.1 DETERMINACION DEL RIESGO DE INCENDIO

CONCEPTO	RIESGO DE INCENDIO	
	ORDINARIO	AUTO
SUPERFICIE CONSTRUIDA EN m2	Menor a 1000	IGUAL O MAYOR DE 1000

 POR TANTO, EL RIESGO ES: **ORDINARIO**
 SUPERFICIES:
 TERRENO: 224.98.66 m2
 CONSTRUCCION (EDIFICACION): 000.00 m2
 CONSTRUCCION (AMPLIACION): 000.00 m2
 CONSTRUCCION (DEMOLICIONES): 000.00 m2
 CONSTRUCCION (OBRAS EXTERIORES): 000.00 m2
 UBICACION:
 PARQUE CENTRAL AV. TECNOLOGICO S/N. 25258 CIUDAD SUAREZ, JUAREZ, CHIHUAHUA
 GEOLOCALIZACION:
 31° 41' 16.57" N
 106° 52' 31.82" O
 ALTITUD 1.134 MSLM
 REVISO:
 ARQ. JOSUE ALAN FLORES HERNANDEZ JEFE DEL DEPARTAMENTO DE PROYECTOS
 COLABORADORES:
 DIRECTOR GENERAL: ARQ. MARCO ANTONIO GONZALEZ R.
 COORDINADOR: ARQ. MARCO ANTONIO GONZALEZ R.
 COLABORADORES: ARQ. JUAN DE DIOS CAMILLO FLORES, ARQ. MARCO ANTONIO GONZALEZ R.
 ESCALA: DIMENSIONES EN METROS
 INDICADA EN METROS
 FECHA: 13 / Julio / 2020
 CLAVE:
 NOMBRE DEL PROYECTO:
PROYECTO EJECUTIVO DE REHABILITACION PARQUE CENTRAL CIUDAD JUAREZ
 NOMBRE DEL PLANO:
 PARQUE PONIENTE
 DEMOLICION SECTOR S1G
 No DEL PLANO:
RH02.07a
 DEMOLICIONES

Sector 1G
 ESCALA: 1:250

SECRETARIA DE COMUNICACIONES Y OBRAS PUBLICAS
 DIRECCION DE OBRAS PUBLICAS
 DEPARTAMENTO DE PROYECTOS

NORTE Y VIENTOS DOMINANTES:

 VIENTOS FRIOS
 VIENTOS CALIDOS

SIEMPRE EN TITULO
 NOTA DE ACOLOCACION
 CLAVE DE FUENTE
 CLAVE DE VEGETACION
 CLAVE DE ARRANQUE
 VERSION DE REVISION
 CLAVE DE CONTROL

NOTAS GENERALES:
 1. NO TOMAR MEDIDAS CON ESCALIMETRO, LAS COTAS SEEN AL OREJUDO.
 2. LAS DIMENSIONES ESPECIFICADAS EN ESTE PLANO ESTAN DADAS EN METROS Y MENOS DE SE INDIQUE LO CONTRARIO.
 3. CUALQUIER MODIFICACION A ESTE PLANO, DEBERA ESTAR AUTORIZADA POR EL ARQUITECTO DISEÑADOR Y SUS INGENIEROS ESPECIALISTAS.
 4. LA INFORMACION CONTENIDA EN ESTE PLANO ES PROPIEDAD PRIVADA DE LA SECRETARIA DE COMUNICACIONES Y OBRAS PUBLICAS DEL ESTADO DE CHIHUAHUA (SCOP).

NOTAS ESPECIFICAS:
 MARCO LEGAL Y NORMATIVO:
 1.- LA CONSTRUCCION DE ESTE PROYECTO SE HARA BAJO LOS REGLAMENTOS DE CONSTRUCCION DE LA SECRETARIA DE COMUNICACIONES Y OBRAS PUBLICAS DEL ESTADO DE CHIHUAHUA (SCOP) Y EL DECRETO EST. Y CO. DEL ESTADO DE CHIHUAHUA, EN EL REGLAMENTO DE LA LEY DE OBRAS PUBLICAS FEDERALES (L.O.P.F.) DE 2012, Y EN EL REGLAMENTO DE LA LEY DE OBRAS PUBLICAS DEL ESTADO DE CHIHUAHUA (L.O.P.E.) DE 2012.
 2.- REGISTRO DE ACCESIBILIDAD PARA PERSONAS CON DISCAPACIDAD DEL ESTADO DE CHIHUAHUA.
 3.- PARA PROTECCION CIVIL, SERENIDAD Y RUTAS DE EVACUACION: NOM-001-SEPS-2009, NOM-002-SEPS-2010, NOM-008-SEPS-2008 Y NOM-009-SEPS-2011.
 4.- PARA PROTECCION CIVIL, SERENIDAD Y RUTAS DE EVACUACION: NOM-001-SEPS-2009, NOM-002-SEPS-2010, NOM-008-SEPS-2008 Y NOM-009-SEPS-2011.
 5.- AMERICAN INSTITUTE OF STEEL CONSTRUCTION.

REVISOR: ARQ. JOSUE ALAN FLORES HERNANDEZ
 DIRECTOR GENERAL: ARQ. MARCO ANTONIO GONZALEZ R.
 COORDINADOR: ARQ. MARCO ANTONIO GONZALEZ R.
 COLABORADORES: ARQ. JUAN DE DIOS CAMILLO FLORES, ARQ. MARCO ANTONIO GONZALEZ R.
 ESCALA: DIMENSIONES EN METROS
 INDICADA EN METROS
 FECHA: 13 / Julio / 2020
 CLAVE:
 NOMBRE DEL PROYECTO:
PROYECTO EJECUTIVO DE REHABILITACION PARQUE CENTRAL CIUDAD JUAREZ
 NOMBRE DEL PLANO:
 PARQUE PONIENTE
 DEMOLICION SECTOR S1G
 No DEL PLANO:
RH02.07a
 DEMOLICIONES