


SECTOR S1B
ESCALA: 1/200



Sei.-SEÑALÉTICA DE INFORMACION



RA1.-AREA A DEMOLER



pa.-POSTE DE ALUMBRADO




RA2.-ADOQUIN A RETIRAR



R.-REGISTRO



RA3.-ADOQUIN A RETIRAR



RB.-RETIRO DE BORDILLO DE CONCRETO



D1.-DEMOLICION DE CORREDOR



Rm.-RETIRO DE MALLA CICLONICA
Dr.-DEMOLICION DE RODAPIE

SIMBOLOGÍA			
	CONCRETO LAVADO		ADOQUIN
	GRAVILLA ROJA		ARCILLA
	ÁREA A DEMOLER O ELEMENTO A RETIRAR		

SECTOR S1B DEMOLICIÓN			
ID.	DESCRIPCIÓN	ÁREA (m2)	CANTIDAD (ml. / pza.)
SUPERFICIES EN PAVIMENTOS A DEMOLER			
	DEMOLICION DE PISO DE CONCRETO LAVADO DE 10 CMS DE ESPESOR.	35.10	
	DEMOLICION DE TROTAPISTA	21.45	
	RETIRO DE ADOQUIN	36.53	
	DEMOLICION DE BORDILLO DE CONCRETO	24.28	
cd	CORTE CON DISCO	7.06	
ELEMENTOS EXISTENTES			
	SEÑALÉTICA DE INFORMACIÓN		1
R	REGISTRO		7
pa	POSTE ALUMBRADO		7

DIRECTOR RESPONSABLE DE OBRA:
CEDIJA PROFESIONAL XXXXXXXX D.R.O. XXXX

CORRESPONSABLE ARQUITECTONICO:
CEDIJA PROFESIONAL XXXXXXXX D.R.O. XXXX

NOMBRE DEL PERITO CORRESPONSABLE ARQUITECTONICO:
CEDIJA PROFESIONAL XXXXXXXX D.R.O. XXXX

CORRESPONSABLE ESTRUCTURAL:
CEDIJA PROFESIONAL XXXXXXXX D.R.O. XXXX

NOMBRE DEL PERITO RESPONSABLE DE LA ESTRUCTURA:
CEDIJA PROFESIONAL XXXXXXXX D.R.O. XXXX

PERITO DE INSTALACION ELECTRICA:
CEDIJA PROFESIONAL XXXXXXXX D.R.O. XXXX

NOMBRE DEL PERITO DE INSTALACION ELECTRICA:
CEDIJA PROFESIONAL XXXXXXXX D.R.O. XXXX

PERITO DE INSTALACION DE GAS:
CEDIJA PROFESIONAL XXXXXXXX D.R.O. XXXX

NOMBRE DEL PERITO DE INSTALACION DE GAS:
CEDIJA PROFESIONAL XXXXXXXX D.R.O. XXXX

DESARROLLO URBANO Y ECOLOGIA:
CEDIJA PROFESIONAL XXXXXXXX D.R.O. XXXX

JUNTA CENTRAL DE AGUA Y SANEAMIENTO:
CEDIJA PROFESIONAL XXXXXXXX D.R.O. XXXX

PROTECCION CIVIL:
CEDIJA PROFESIONAL XXXXXXXX D.R.O. XXXX

AUTORIZACION DEL SOLICITANTE:
SECRETARIA DE DESARROLLO URBANO Y ECOLOGIA

SECRETARIA DE DESARROLLO URBANO Y ECOLOGIA

TABLA A.1 DETERMINACION DEL RIESGO DE INCENDIO

CONCEPTO	RIESGO DE INCENDIO	
	ORDINARIO	AUTO
SUPERFICIE CONSTRUIDA EN m2	MEJOR A 3.000	IGUAL O MAYOR DE 3.000

FOR TANTO, EL RIESGO ES: **ORDINARIO**

SUPERFICIES:
TERRENO: 224.918.44 m2
CONSTRUCCION (EDIFICACION): 000.00 m2
CONSTRUCCION (AMPLIACION): 000.00 m2
CONSTRUCCION (DEMOLICION): 000.00 m2
CONSTRUCCION (OBRAS EXTERIORES): 000.00 m2

TUBIFICACION:
PARQUE CENTRAL AV. TECNOLOGICO S/N. 25258
CIUDAD JUAREZ, JUAREZ, CHIHUAHUA

GEOLOCALIZACION:
31° 41' 14.57" N
106° 25' 21.82" O
ALTITUD 1.134 MSLM

REVISO:
ARQ. JOSUE ALAN FLORES HERNANDEZ
JEFE DEL DEPARTAMENTO DE PROYECTOS

COLABORADORES:
DIRECTOR GENERAL: ARQ. MARCO ANTONIO GONZALEZ GUARDIA
COORDINADOR: ARQ. MARCO ANTONIO GONZALEZ R.
COLABORADORES: ARQ. JUAN DE DIOS CASTILLO FLORES, ARQ. MARCO ANTONIO GONZALEZ MARQUEZ

ESCALA: INDICADA EN METROS

FECHA: 13 / Julio / 2020

NOMBRE DEL PROYECTO: PROYECTO EJECUTIVO DE REHABILITACION PARQUE CENTRAL CIUDAD JUAREZ

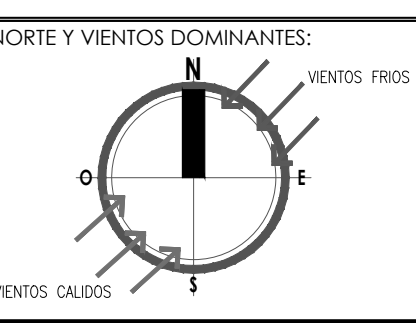
NOMBRE DEL PLANO: PARQUE PONIENTE DEMOLICION SECTOR S1B

No DEL PLANO: **RH02.02a**

DEMOLICIONES



SECRETARIA DE COMUNICACIONES Y OBRAS PUBLICAS
DIRECCION DE OBRAS PUBLICAS
DEPARTAMENTO DE PROYECTOS



SIMBOLOGIA:

	LÍNEA ESTRUCTURAL		INDICACION DE NIVEL		INDICACION DE NIVEL
	REFERENCIA DE ELEVACION EXTERIOR		INDICADOR DE CAMBIO DE NIVEL		INDICACION DE NIVEL
	REFERENCIA DE CORTE LONG. O TRANS.		CLAVE DE PLAFONES		INDICACION DE NIVEL
	REFERENCIA DE ELEVACION INTERIOR		CLAVE DE FRISOS		INDICACION DE NIVEL
	REFERENCIA DE ELEVACION EXTERIOR		CLAVE DE PUEBLOS		INDICACION DE NIVEL
	REFERENCIA DE ELEVACION INTERIOR		CLAVE DE FRISOS		INDICACION DE NIVEL
	REFERENCIA DE ELEVACION EXTERIOR		CLAVE DE PUEBLOS		INDICACION DE NIVEL
	REFERENCIA DE ELEVACION INTERIOR		CLAVE DE FRISOS		INDICACION DE NIVEL
	REFERENCIA DE ELEVACION EXTERIOR		CLAVE DE PUEBLOS		INDICACION DE NIVEL
	REFERENCIA DE ELEVACION INTERIOR		CLAVE DE FRISOS		INDICACION DE NIVEL

NOTAS GENERALES:
1. NO TOMAR MEDIDAS CON ESCALIMETRO, LAS COTAS SON AL OREO.
2. LAS DIMENSIONES ESPECIFICADAS EN ESTE PLANO ESTAN DADAS EN METROS A MENOS QUE SE INDIQUE LO CONTRARIO.
3. CUALQUIER MODIFICACION A ESTE PLANO, DEBERA ESTAR AUTORIZADA POR EL ARQUITECTO DISEÑADOR Y SUS INGENIEROS ESPECIALISTAS.
4. LA INFORMACION CONTENIDA EN ESTE PLANO ES PROPIEDAD PRIVADA DE LA SECRETARIA DE COMUNICACIONES Y OBRAS PUBLICAS DEL ESTADO DE CHIHUAHUA (SCOP).

NOTAS ESPECIFICAS:
1. PARA PROTECCION CIVIL, SEÑALÉTICA Y REJAS DE EVACUACION: NOM-001-SPPS-2008, NOM-002-SPPS-2010, NOM-008-SPPS-2008 Y NOM-009-SPPS-2011.
2. PARA LAS INSTALACIONES DE AIRE ACONDICIONADO: SMAN Y ASHRAE 90.1-2014.

MARCO LEGAL Y NORMATIVO:
1.- REGLAMENTO DE CONSTRUCCION Y OBRAS TECNICAS DEL MUNICIPIO DE CHIHUAHUA.
2.- REGLAMENTO DE CONSTRUCCION Y OBRAS TECNICAS DEL MUNICIPIO DE CHIHUAHUA.
3.- REGLAMENTO DE CONSTRUCCION Y OBRAS TECNICAS DEL MUNICIPIO DE CHIHUAHUA.
4.- REGLAMENTO DE CONSTRUCCION Y OBRAS TECNICAS DEL MUNICIPIO DE CHIHUAHUA.
5.- REGLAMENTO DE CONSTRUCCION Y OBRAS TECNICAS DEL MUNICIPIO DE CHIHUAHUA.