




RA1,D1.-DEMOLICION DE FIRMES Y CICLOTROTAPISTA




bl.-RETIRO DE BARANDAL




rd2,Es1,bl.-DEMOLICION DE RAMPA Y ESCALERAS



rd3,Es2,bl.-DEMOLICION DE RAMPA Y ESCALERAS



RA2.-DEMOLICION DE FIRMES




Rm.-RETIRO DE MALLA CICLONICA



RA3.-DEMOLICION DE FIRMES



Rm.-RETIRO DE MALLA CICLONICA  
Dr.-DEMOICION DE RODAPIE

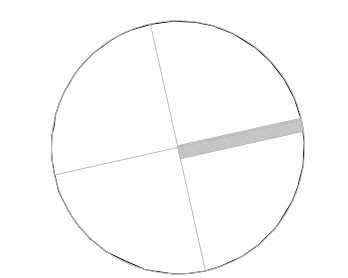


RA4.-DEMOLICION DE FIRMES



RA6.-DEMOLICION DE FIRMES

SIMBOLOGIA			
[Icon]	CONCRETO LAVADO	[Icon]	ADOQUIN
[Icon]	GRAVILLA ROJA	[Icon]	COLCHONETA
[Icon]	ÁREA A DEMOLER O ELEMENTO A RETIRAR		
SECTOR S1C DEMOLICIÓN			
ID.	DESCRIPCIÓN	ÁREA (m2)	CANTIDAD (ml. pza.)
SUPERFICIES EN PAVIMENTOS A DEMOLER			
[D1]	DEMOLICIÓN DE TROTAPISTA	9.60	
[RA1-9]	DEMOLICIÓN DE FIRMES DE CONCRETO DE 10 CM.	256.00	
[RB1-4]	DEMOLICIÓN DE BORDILLO DE CONCRETO		77.25
[rd1-3]	DEMOLICIÓN DE RAMPAS	28.59	
[Es1-2]	DEMOLICIÓN DE ESCALERAS	18.83	
cb	CORTE CON DISCO		15.82
ELEMENTOS EXISTENTES			
[Icon]	RETIRO DE 12 POSTES		
[Icon]	RETIRO SEÑALÉTICA DE INFORMACIÓN		1
[Icon]	SOPORTE DE BASURERO		1
[Icon]	RETIRO DE BARANDAL VERTICAL	21.00	1
R	REGISTRO		6
pa	POSTE ALUMBRADO		3
REJAS			
Rm	RETIRO DE MALLA CICLÓNICA		108.39
Dr	DEMOLICION DE RODAPIE		83.09

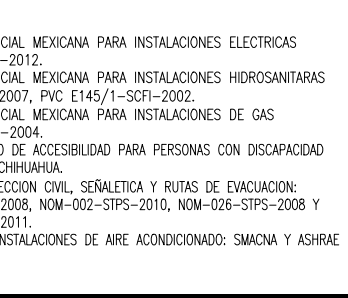
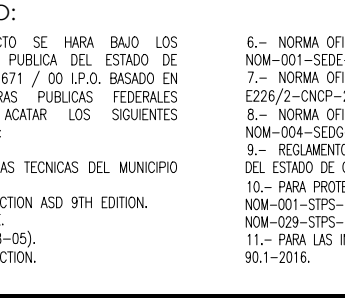
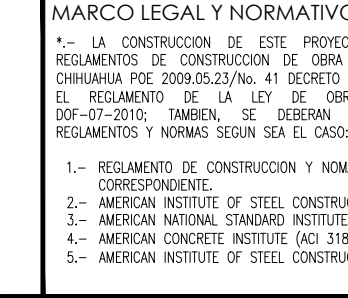

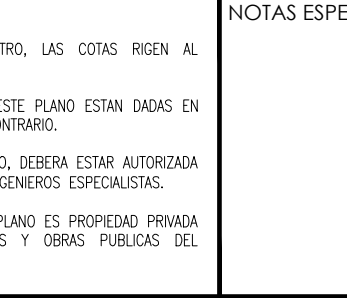
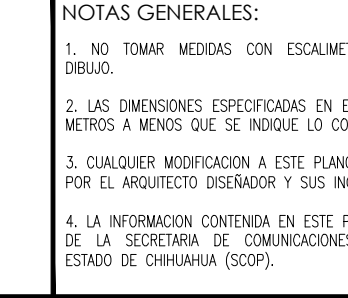
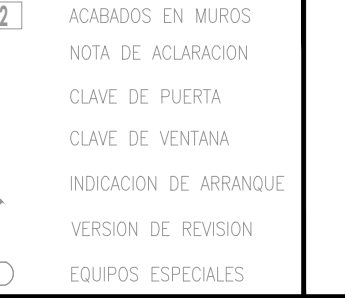
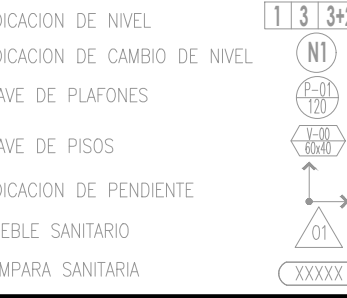
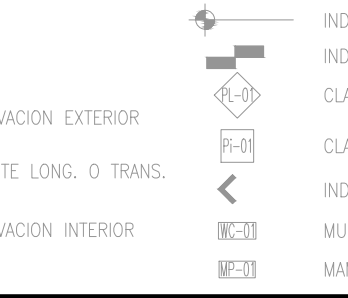
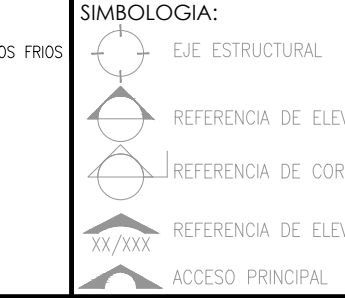
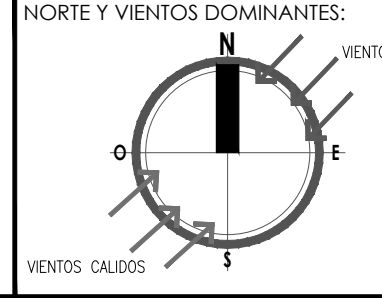


DEMOLICIONES SECTOR 1C

ESCALA: 1/250



**SECRETARÍA DE COMUNICACIONES Y OBRAS PÚBLICAS**  
DIRECCIÓN DE OBRAS PÚBLICAS  
DEPARTAMENTO DE PROYECTOS



**NOTAS GENERALES:**  
1. NO TOMAR MEDIDAS CON ESCALIMETRO, LAS COTAS SON AL OBRERO.  
2. LAS DIMENSIONES ESPECIFICADAS EN ESTE PLANO ESTAN DADAS EN METROS Y MENOS QUE SE INDIQUE LO CONTRARIO.  
3. CUALQUIER MODIFICACIÓN A ESTE PLANO DEBERÁ ESTAR AUTORIZADA POR EL ARQUITECTO DISEÑADOR Y SUS INGENIEROS ESPECIALISTAS.  
4. LA INFORMACIÓN CONTENIDA EN ESTE PLANO ES PROPIEDAD PRIVADA DE LA SECRETARÍA DE COMUNICACIONES Y OBRAS PÚBLICAS DEL ESTADO DE CHIHUAHUA (SCOP).

**NOTAS ESPECÍFICAS:**

**MARCO LEGAL Y NORMATIVO:**  
1.- REGLAMENTO DE CONSTRUCCIÓN Y NORMAS TÉCNICAS DEL MUNICIPIO CORRESPONDIENTE.  
2.- MEDICIÓN MÉTRICA DE STEEL CONSTRUCTION ASD 9TH EDITION.  
3.- AMERICAN NATIONAL STANDARDS INSTITUTE.  
4.- MEDICIÓN CONCRETO INSTITUTO ACI 318-05.  
5.- AMERICAN INSTITUTE OF STEEL CONSTRUCTION.  
6.- NORMA OFICIAL MEXICANA PARA INSTALACIONES ELÉCTRICAS NOM-001-SEDE-2012.  
7.- NORMA OFICIAL MEXICANA PARA INSTALACIONES HIDROSANITARIAS EN EDIFICIOS NOM-007-SEDE-2012, PNC ENL171-2012-2002.  
8.- NORMA OFICIAL MEXICANA PARA INSTALACIONES DE GAS NOM-001-SEDE-2012.  
9.- REGLAMENTO DE ACCESIBILIDAD PARA PERSONAS CON DISCAPACIDAD DEL ESTADO DE CHIHUAHUA.  
10.- PARA PROTECCIÓN CIVIL, SEÑALÉTICA Y PLANES DE EVACUACIÓN: NOM-001-SEDE-2009, NOM-002-SEDE-2010, NOM-008-SEDE-2008 Y NOM-009-SEDE-2011.  
11.- PARA LAS INSTALACIONES DE AIRE ACONDICIONADO: SHAWN Y ASHRAE 90.1-2016.

**SECRETARÍA DE DESARROLLO URBANO Y ECOLOGÍA**  
JEFES DEL DEPARTAMENTO DE PROYECTOS

**REVISOR:**  
ARG. JOSÉ ALAN FLORES HERNÁNDEZ

**COLABORADORES:**  
DIRECTOR GENERAL: ARL. MARCO SOTOYEROS GUARDIOLA  
COORDINADOR: ARL. MARCO ANTONIO GONZÁLEZ R.  
COLABORADORES: ARL. JUAN DE DIOS CASTILLO FLORES  
ASISTENTE LOCAL: ARL. MARCO CARLOS MORALES

**ESCALA:** INDICADA  
**DIMENSIONES:** EN METROS  
**FECHA:** 13/Julio/2020  
**CLAVE:**

**NOMBRE DEL PROYECTO:**  
PROYECTO EJECUTIVO DE REHABILITACIÓN PARQUE CENTRAL CIUDAD JUÁREZ

**NOMBRE DEL PLANO:**  
PARQUE PONIENTE DEMOLICIONES SECTOR S1C  
**No DEL PLANO:**  
RH02.03a  
DEMOLICIONES

DIRECTOR RESPONSABLE DE OBRA:  
CÉDULA PROFESIONAL XXXXXXXX D.E.O. XXXX

CORRESPONSABLE ARQUITECTÓNICO:  
CÉDULA PROFESIONAL XXXXXXXX D.E.O. XXXX

NOMBRE DEL PERITO CORRESPONSABLE ARQUITECTÓNICO:  
CÉDULA PROFESIONAL XXXXXXXX D.E.O. XXXX

CORRESPONSABLE ESTRUCTURAL:  
CÉDULA PROFESIONAL XXXXXXXX D.E.O. XXXX

NOMBRE DEL PERITO RESPONSABLE DE LA ESTRUCTURA:  
CÉDULA PROFESIONAL XXXXXXXX D.E.O. XXXX

PERITO DE INSTALACIÓN ELÉCTRICA:  
CÉDULA PROFESIONAL XXXXXXXX D.E.O. XXXX

NOMBRE DEL PERITO DE INSTALACIÓN ELÉCTRICA:  
CÉDULA PROFESIONAL XXXXXXXX D.E.O. XXXX

PERITO DE INSTALACIÓN DE GAS:  
CÉDULA PROFESIONAL XXXXXXXX D.E.O. XXXX

NOMBRE DEL PERITO DE INSTALACIÓN DE GAS:  
CÉDULA PROFESIONAL XXXXXXXX D.E.O. XXXX

DESARROLLO URBANO Y ECOLOGÍA:  
CÉDULA PROFESIONAL XXXXXXXX D.E.O. XXXX

JUNTA CENTRAL DE AGUA Y SANEAMIENTO:  
CÉDULA PROFESIONAL XXXXXXXX D.E.O. XXXX

PROTECCIÓN CIVIL:  
CÉDULA PROFESIONAL XXXXXXXX D.E.O. XXXX

AUTORIZACIÓN DEL SOLICITANTE:  
CÉDULA PROFESIONAL XXXXXXXX D.E.O. XXXX

**SECRETARÍA DE DESARROLLO URBANO Y ECOLOGÍA**  
JEFES DEL DEPARTAMENTO DE PROYECTOS

**TABLA A.1 DETERMINACIÓN DEL RIESGO DE INCENDIO**

CONCEPTO	RIESGO DE INCENDIO	
	ORDINARIO	AUTO
SUPERFICIE CONTIGUA EN m2	MEJOR A 1.000	IGUAL O MAYOR DE 1.000

FOR TANTO, EL RIESGO ES: **ORDINARIO**

**SUPERFICIES:**  
TERRENO: 224.918.44 m2  
CONSTRUCCIÓN (EDIFICACION): 000.00 m2  
CONSTRUCCIÓN (AMPLIACION): 000.00 m2  
CONSTRUCCIÓN (DEMOLICIONES): 000.00 m2  
CONSTRUCCIÓN (OBRAS EXTERIORES): 000.00 m2

**TUBIFICACION:**  
PARQUE CENTRAL AV. TECNOLÓGICO S/N. 25258  
CIUDAD JUÁREZ, JUÁREZ, CHIHUAHUA

**GEOLOCALIZACION:**  
31° 41' 16.57" N  
106° 25' 21.82" O  
ALTITUD 1.134 MSLM

**REVISOR:**  
ARG. JOSÉ ALAN FLORES HERNÁNDEZ

**COLABORADORES:**  
DIRECTOR GENERAL: ARL. MARCO SOTOYEROS GUARDIOLA  
COORDINADOR: ARL. MARCO ANTONIO GONZÁLEZ R.  
COLABORADORES: ARL. JUAN DE DIOS CASTILLO FLORES  
ASISTENTE LOCAL: ARL. MARCO CARLOS MORALES

**ESCALA:** INDICADA  
**DIMENSIONES:** EN METROS  
**FECHA:** 13/Julio/2020  
**CLAVE:**

**NOMBRE DEL PROYECTO:**  
PROYECTO EJECUTIVO DE REHABILITACIÓN PARQUE CENTRAL CIUDAD JUÁREZ

**NOMBRE DEL PLANO:**  
PARQUE PONIENTE DEMOLICIONES SECTOR S1C  
**No DEL PLANO:**  
RH02.03a  
DEMOLICIONES