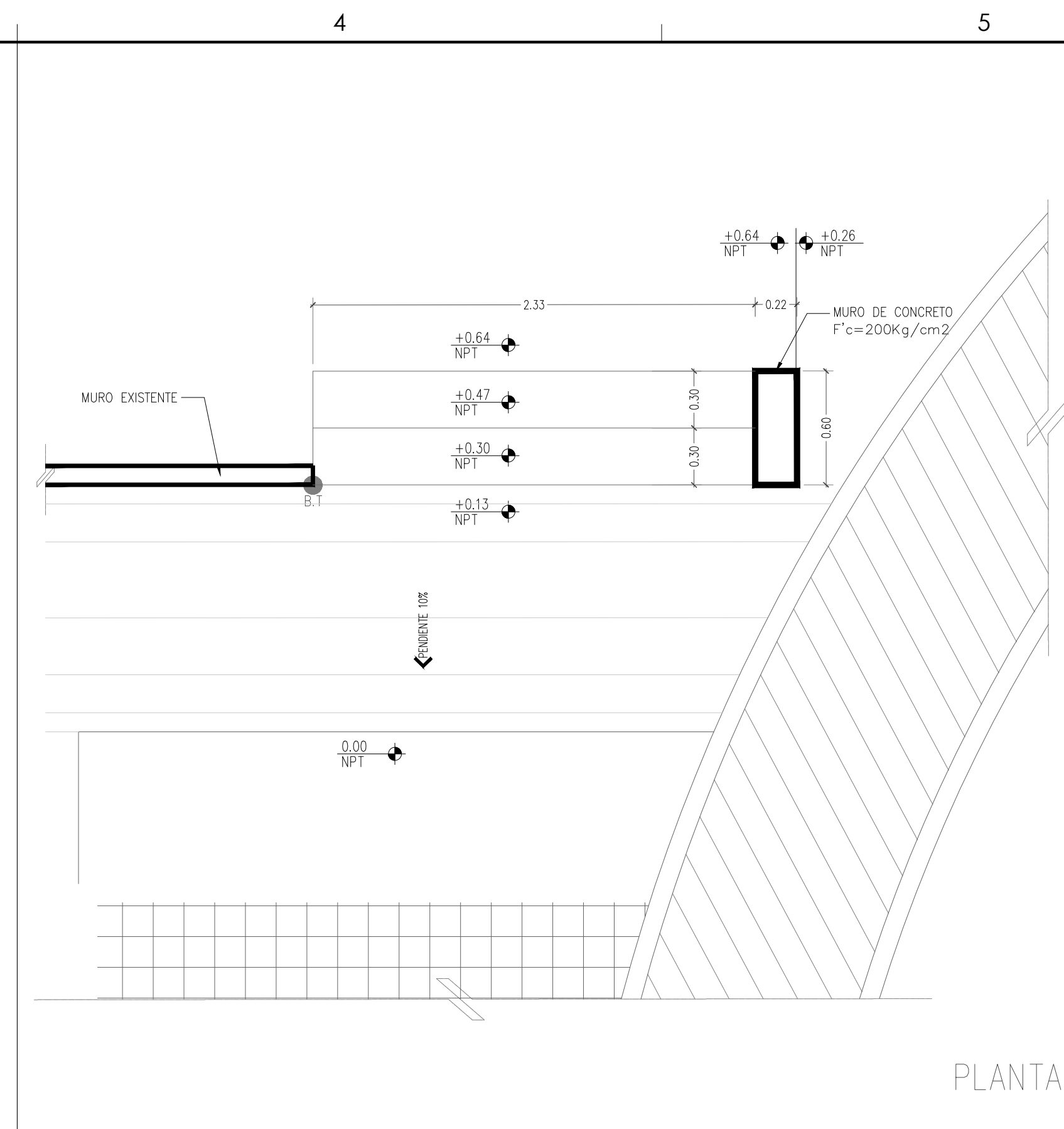
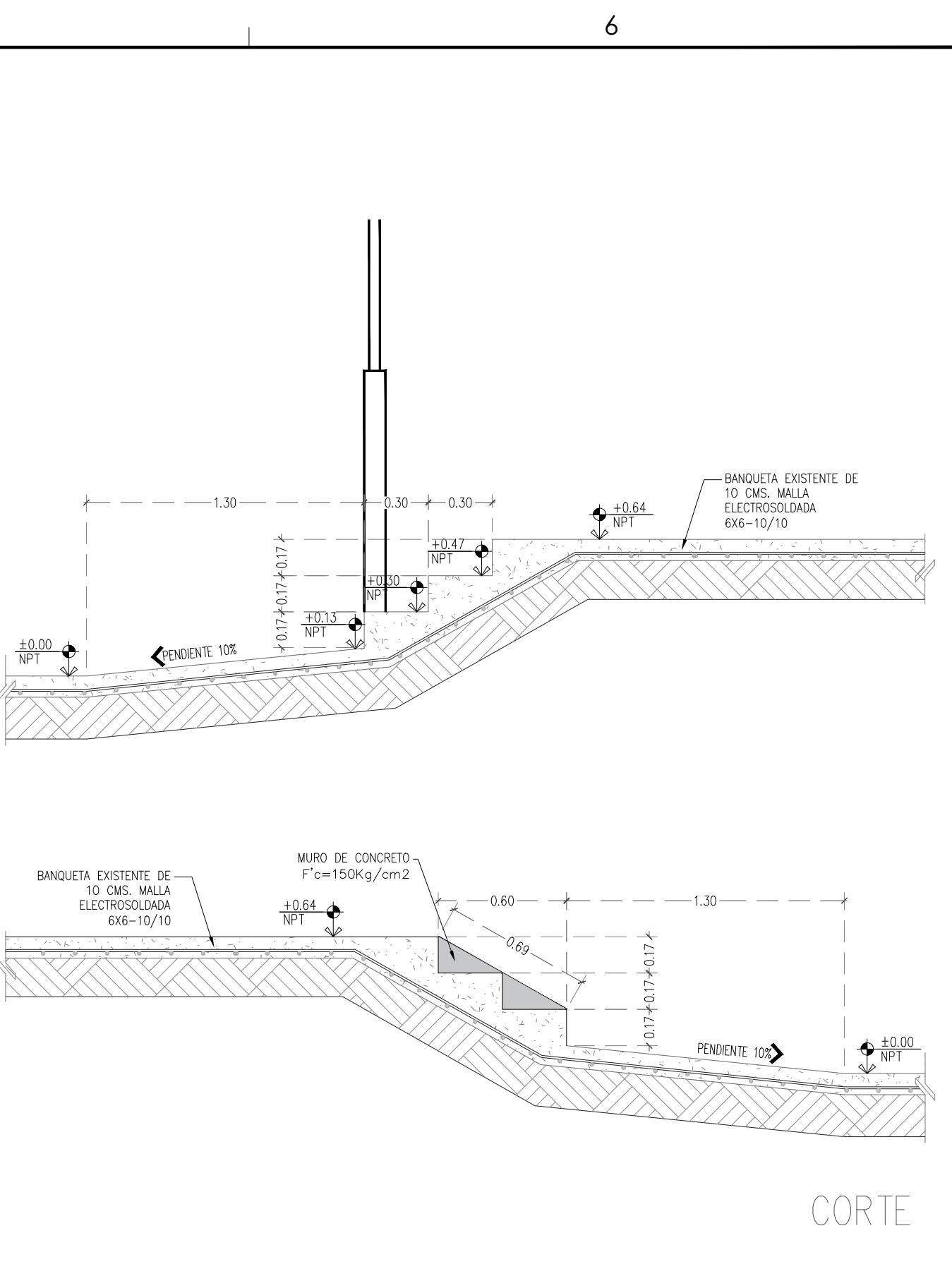


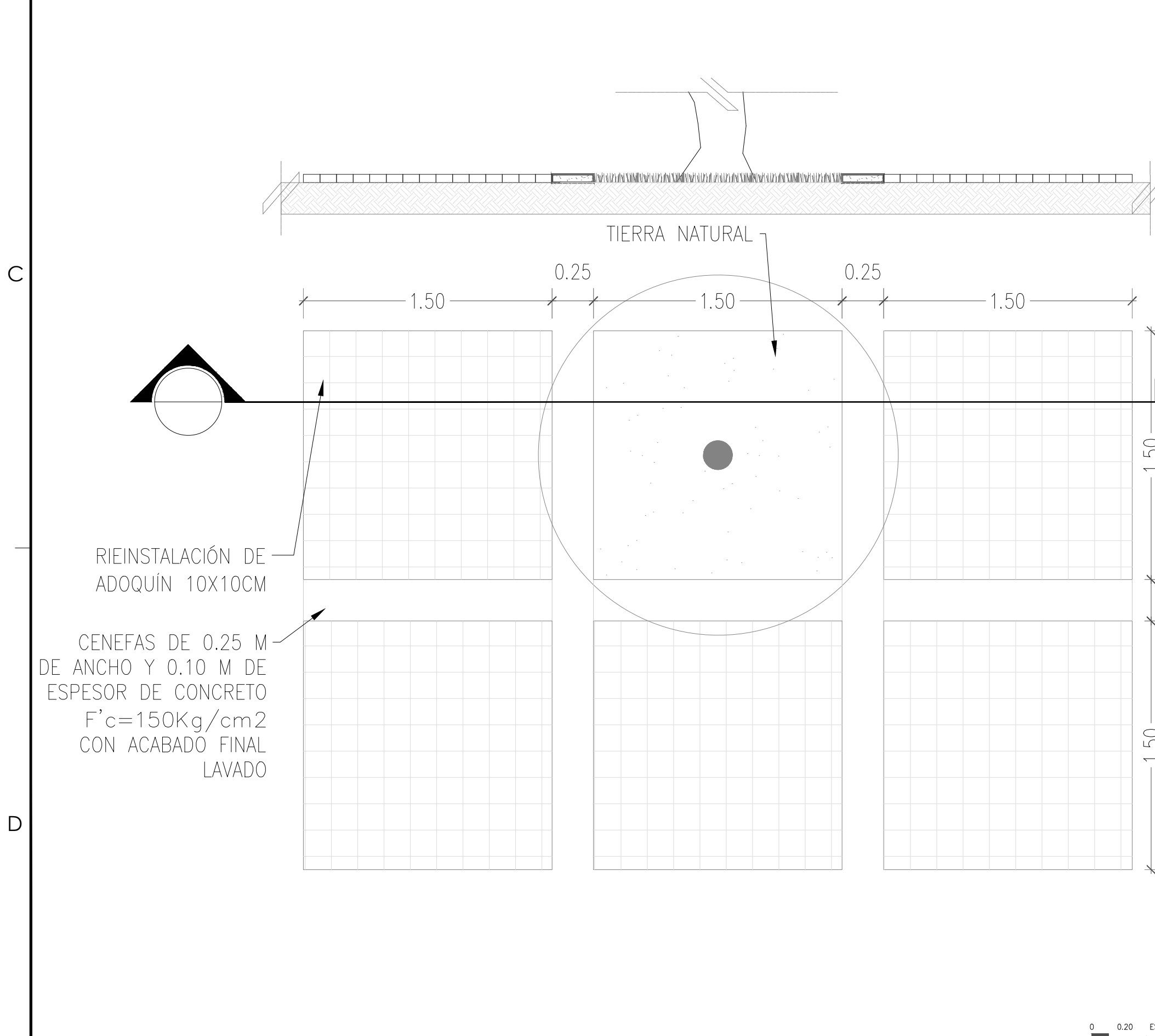
DETALLE DE ANDEN EN AREA DE SERVICIO
ESCALA: 1/75



DETALLE DE ESCALERA EN SECTOR S2B
ESCALA: 1/25



CORTES
ESCALA: 1/25



DETALLE DE MODULACIÓN DE CENEFAS Y ADOQUÍN
ESCALA: 1/25



DETALLE DE CUADRO CON RAIZ EXPUESTA EN SECTOR SPC
ESCALA: 1/25

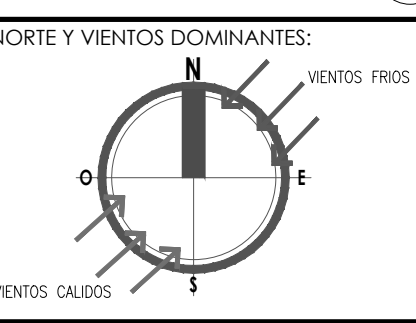


PLANTA

CORTE



SECRETARÍA DE COMUNICACIONES Y OBRAS PÚBLICAS
DIRECCIÓN DE OBRAS PÚBLICAS
DEPARTAMENTO DE PROYECTOS



INDICACION DE NIVEL

INDICACION DE CAMBIO DE NIVEL

CLAVE DE PLAFONES

CLAVE DE PUERTAS

CLAVE DE VENTANA

INDICACION DE ARRANQUE

VERSION DE REVISION

EQUIPOS ESPECIALES

ACABADOS EN MUROS

NOTA DE ACLARACION

CLAVE DE PUERTA

CLAVE DE VENTANA

INDICACION DE ARRANQUE

VERSION DE REVISION

EQUIPOS ESPECIALES

NOTAS GENERALES:

- NO TOMAR MEDIDAS CON ESCALIMETRO, LAS COTAS SON AL EREDO.
- LAS DIMENSIONES ESPECIFICADAS EN ESTE PLANO ESTAN DADAS EN METROS Y MENOS QUE SE INDIQUE LO CONTRARIO.
- CUALQUIER MODIFICACION A ESTE PLANO DEBERA ESTAR AUTORIZADA POR EL ARQUITECTO DISEÑADOR Y SUS INGENIEROS ESPECIALISTAS.
- LA INFORMACION CONTENIDA EN ESTE PLANO ES PROPIEDAD PRIVADA DE LA SECRETARIA DE COMUNICACIONES Y OBRAS PUBLICAS DEL ESTADO DE CHIHUAHUA (SCOP).

NOTAS ESPECIFICAS:

MARCO LEGAL Y NORMATIVO:

- LA CONSTRUCCION DE ESTE PROYECTO SE HARA BAJO LOS REGLAMENTOS DE CONSTRUCCION DE OBRAS PUBLICAS DEL ESTADO DE CHIHUAHUA POR 2008/2012/NA, 41 DECRETO EYI / 00 LEY BASADO EN EL REGLAMENTO DE LA LEY DE OBRAS PUBLICAS FEDERALES 2012/2010, INGRESO, SE GUBERNO, AGUA LOS SIGUIENTES:
 - NOM-001-SES-2004
 - NOM-001-SES-2004
 - REGLAMENTO DE ACCESIBILIDAD PARA PERSONAS CON DISCAPACIDAD DEL ESTADO DE CHIHUAHUA.
 - PARA PROTECCION CIVIL, SERVICIOS Y RUTAS DE EVACUACION: NOM-001-SPP-2009, NOM-002-SPP-2010, NOM-008-SPP-2008 Y NOM-001-SPP-2011.
 - AMERICAN NATIONAL STANDARDS INSTITUTE.
 - MEDICAL CONCRETE INSTITUTE (ACI 318-05).
 - PARA LAS INSTALACIONES DE AIRE ACONDICIONADO: SMACON Y ASHRAE 90.1-2014.
- NORMA OFICIAL MEXICANA PARA INSTALACIONES ELECTRICAS NOM-001-SEDE-2012.
- NORMA OFICIAL MEXICANA PARA INSTALACIONES HIDROSANITARIAS E2002/2007-2003, PNC EN4171-2011-2002.
- NORMA OFICIAL MEXICANA PARA INSTALACIONES DE GAS NOM-001-SEDE-2004.
- REGLAMENTO DE ACCESIBILIDAD PARA PERSONAS CON DISCAPACIDAD DEL ESTADO DE CHIHUAHUA.
- PARA PROTECCION CIVIL, SERVICIOS Y RUTAS DE EVACUACION: NOM-001-SPP-2009, NOM-002-SPP-2010, NOM-008-SPP-2008 Y NOM-001-SPP-2011.
- AMERICAN NATIONAL STANDARDS INSTITUTE.
- MEDICAL CONCRETE INSTITUTE (ACI 318-05).
- PARA LAS INSTALACIONES DE AIRE ACONDICIONADO: SMACON Y ASHRAE 90.1-2014.

DIRECTOR RESPONSABLE DE OBRA:
CEDULA PROFESIONAL XXXXXXXX D.E.O. XXXX

NOMBRE DEL PERITO RESPONSABLE DE LA OBRA:
CEDULA PROFESIONAL XXXXXXXX D.E.O. XXXX

CORRESPONSABLE ARQUITECTONICO:
CEDULA PROFESIONAL XXXXXXXX D.E.O. XXXX

NOMBRE DEL PERITO CORRESPONSABLE ARQUITECTONICO:
CEDULA PROFESIONAL XXXXXXXX D.E.O. XXXX

CORRESPONSABLE ESTRUCTURAL:
CEDULA PROFESIONAL XXXXXXXX D.E.O. XXXX

NOMBRE DEL PERITO RESPONSABLE DE LA ESTRUCTURA:
CEDULA PROFESIONAL XXXXXXXX D.E.O. XXXX

PERITO DE INSTALACION ELECTRICA:
CEDULA PROFESIONAL XXXXXXXX D.E.O. XXXX

NOMBRE DEL PERITO DE INSTALACION ELECTRICA:
CEDULA PROFESIONAL XXXXXXXX D.E.O. XXXX

PERITO DE INSTALACION DE GAS:
CEDULA PROFESIONAL XXXXXXXX D.E.O. XXXX

NOMBRE DEL PERITO DE INSTALACION DE GAS:
CEDULA PROFESIONAL XXXXXXXX D.E.O. XXXX

DESARROLLO URBANO Y ECOLOGIA:
CEDULA PROFESIONAL XXXXXXXX D.E.O. XXXX

JUNTA CENTRAL DE AGUA Y SANEAMIENTO:
CEDULA PROFESIONAL XXXXXXXX D.E.O. XXXX

PROTECCION CIVIL:
CEDULA PROFESIONAL XXXXXXXX D.E.O. XXXX

AUTORIZACION DEL SOLICITANTE:
SECRETARIA DE DESARROLLO URBANO Y ECOLOGIA

TABLA A.1 DETERMINACION DEL RIESGO DE INCENDIO

CONCEPTO	RIESGO DE INCENDIO	
	ORDINARIO	AUTO
SUPERFICIE CONTIGUA EN m2	MEJOR A 3.000	IGUAL O MAYOR DE 3.000

FOR TANTO, EL RIESGO ES: **ORDINARIO**

SUPERFICIES:
 TERRENO: 224.918.44 m2
 CONSTRUCCION (EDIFICACION): 000.00 m2
 CONSTRUCCION (AMPLIACION): 000.00 m2
 CONSTRUCCION (DEMOLICIONES): 000.00 m2
 CONSTRUCCION (OBRAS EXTERIORES): 000.00 m2

TUBIFICACION:
 PARQUE CENTRAL AV. TECNOLOGICO S/N, 25258
 CIUDAD JUAREZ, JUAREZ, CHIHUAHUA

GEOLOCALIZACION:
 31° 41' 16.57" N
 106° 58' 21.82" O
 ALTITUD 1.134 MDSM

REVISO:
 ARQ. JOSUE ALAN FLORES HERNANDEZ
 JEFE DEL DEPARTAMENTO DE PROYECTOS

COLABORADORES:
 DIRECTOR GENERAL: ARQ. MARIO ROSENBERG GUARDIA
 COORDINADOR: ARQ. MARIO ALVARO GONZALEZ R.
 COLABORADORES: ARQ. JUAN DE DIOS CAMILLO FLORES
 ARQ. JUAN DE DIOS CAMILLO FLORES
 ARQ. MARIO CARLOS MARQUEZ

ESCALA: INDICADA EN METROS

FECHA: 13/Julio/2020

CLAVE:

NOMBRE DEL PROYECTO:
PROYECTO EJECUTIVO DE REHABILITACION PARQUE CENTRAL CIUDAD JUAREZ

NOMBRE DEL PLANO:
 PARQUE PONIENTE REHABILITACION DETALLES

No DEL PLANO:
RH02.36
 DETALLES