


Sector 2C
ESCALA: 1/250



BT1.-PINTURA EN BARANDAL 2 TUBULARES



sei.-SEÑALETICA DE INFORMACION

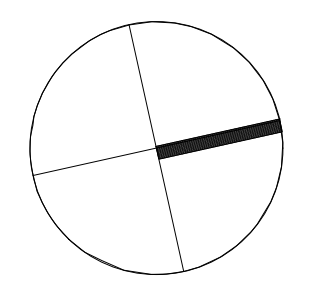


RR.-REPARACION DE REJA

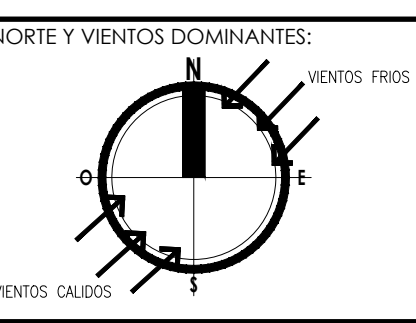


MP1.-PINTURA APLANADO DE MUROS

SIMBOLOGÍA			
[Symbol]	CONCRETO LAVADO	[Symbol]	ADOQUIN
[Symbol]	ARCILLA ROJA	[Symbol]	COLCHONETA
[Symbol]	ÁREA A DEMOLER O ELEMENTO A RETIRAR	[Symbol]	
[Symbol]	ÁREA A REHABILITAR O ELEMENTO A RESTAURAR	[Symbol]	
SECTOR 2C REHABILITACIÓN			
ID.	DESCRIPCIÓN	ÁREA (m2)	CANTIDAD (ml. / pza.)
SUPERFICIES EN MUROS A RESTAURAR			
MP1	PINTURA APLANADOS DE MURO	71.76	
ELEMENTOS EXISTENTES			
[Symbol]	SEÑALETICA DE INFORMACION		3
BT1-2	BARANDAL 2 TUBULARES	36.14	
R	REGISTROS		1
REJAS			
RR	REPARACION DE REJA	4.20	



SECRETARÍA DE COMUNICACIONES Y OBRAS PÚBLICAS
DIRECCIÓN DE OBRAS PÚBLICAS
DEPARTAMENTO DE PROYECTOS



SIMBOLOGÍA:

[Symbol]	EJE ESTRUCTURAL
[Symbol]	INDICACION DE CAMBIO DE NIVEL
[Symbol]	REFERENCIA DE ELEVACION EXTERIOR
[Symbol]	REFERENCIA DE CORTE LONG. O TRANS.
[Symbol]	REFERENCIA DE ELEVACION INTERIOR
[Symbol]	ACCESO PRINCIPAL

[Symbol]	INDICACION DE NIVEL	[Symbol]	ACABADOS EN MUROS
[Symbol]	INDICACION DE CAMBIO DE NIVEL	[Symbol]	NOTA DE ACLARACION
[Symbol]	CLAVE DE PLAFONES	[Symbol]	CLAVE DE PUERTA
[Symbol]	CLAVE DE PISOS	[Symbol]	CLAVE DE VENTANA
[Symbol]	INDICACION DE PENDIENTE	[Symbol]	VERSION DE REVISION
[Symbol]	MUEBLE SANITARIO	[Symbol]	EQUIPOS ESPECIALES
[Symbol]	MAMPARA SANITARIA		

NOTAS GENERALES:

- NO TOMAR MEDIDAS CON ESCALIMETRO, LAS COTAS SON AL OJEO.
- LAS DIMENSIONES ESPECIFICADAS EN ESTE PLANO ESTAN DADAS EN METROS Y MENOS QUE SE INDIQUE LO CONTRARIO.
- CUALQUIER MODIFICACION A ESTE PLANO DEBERA ESTAR AUTORIZADA POR EL ARQUITECTO DISEÑADOR Y SUS INGENIEROS ESPECIALISTAS.
- LA INFORMACION CONTENIDA EN ESTE PLANO ES PROPIEDAD PRIVADA DE LA SECRETARÍA DE COMUNICACIONES Y OBRAS PÚBLICAS DEL ESTADO DE CHIHUAHUA (SCOP).

NOTAS ESPECÍFICAS:

MARCO LEGAL Y NORMATIVO:

- LA CONSTRUCCIÓN DE ESTE PROYECTO SE HARÁ BAJO LOS REGLAMENTOS DE CONSTRUCCIÓN DE OBRAS PÚBLICAS DEL ESTADO DE CHIHUAHUA POR 2008/2012, AL DECRETO EST. Y LO LEG. BASADO EN EL REGLAMENTO DE LA LEY DE OBRAS PÚBLICAS FEDERALES 2012-2015, TANTO EN SU TEXTO ORIGINAL COMO EN SU VERSIÓN REVISADA Y MODIFICADA SEGUN SEA EL CASO.
- REGLAMENTO DE CONSTRUCCIÓN Y OBRAS PÚBLICAS DEL MUNICIPIO DE CUERNAVACA.
- MECANICA DE TERRESTRE (AS 318-05).
- MECANICA DE CONCRETO (AS 318-05).
- AMERICAN INSTITUTE OF STEEL CONSTRUCTION.
- NORMA OFICIAL MEXICANA PARA INSTALACIONES ELECTRICAS NOM-001-SEDE-2010.
- NORMA OFICIAL MEXICANA PARA INSTALACIONES HIDROSANITARIAS EN OBRAS PÚBLICAS FEDERALES NOM-002-SEDE-2010, INC. EN 11-1-2011-2010.
- NORMA OFICIAL MEXICANA PARA INSTALACIONES DE GAS NOM-003-SEDE-2010.
- REGLAMENTO DE ACCESIBILIDAD PARA PERSONAS CON DISCAPACIDAD DEL ESTADO DE CHIHUAHUA.
- PARA PROTECCION CIVIL, SEÑALETICA Y RUTAS DE EVACUACION: NOM-004-SEDE-2010, NOM-005-SEDE-2010, NOM-006-SEDE-2010 Y NOM-008-SEDE-2010.
- PARA LAS INSTALACIONES DE AIRE ACONDICIONADO: SHAWN Y ASHRAE 90.1-2015.

REVISOS:
ARQ. JOSÉ ALAN FLORES HERNÁNDEZ
JEFE DEL DEPARTAMENTO DE PROYECTOS

COLABORADORES:
DIRECTOR GENERAL: ARQ. MARCO ROBERTO GARCÍA GONZÁLEZ
COORDINADOR: ARQ. MARCO ANTONIO GONZÁLEZ R. COLABORADORES: ARQ. JUAN DE DIOS CASTILLO FLORES ASOCIADA LOCAL: ARQ. MARCO CARLOS MORALES

ESCALA:
INDICADA EN METROS

FECHA: 13/Julio/2020

NOMBRE DEL PROYECTO:
PROYECTO EJECUTIVO DE REHABILITACIÓN PARQUE CENTRAL CIUDAD JUÁREZ

NOMBRE DEL PLANO:
PARQUE PONIENTE DEMOLICIÓN Y REHABILITACIÓN SECTOR S2C

No DEL PLANO:
RH02.10
DEMOLICIÓN Y REHABILITACIÓN

DIRECTOR RESPONSABLE DE OBRA:

NOMBRE DEL PERITO RESPONSABLE DE LA OBRA
CÉDULA PROFESIONAL XXXXXXXX D.E.O. XXXX

CORRESPONSABLE ARQUITECTÓNICO:

NOMBRE DEL PERITO CORRESPONSABLE ARQUITECTÓNICO
CÉDULA PROFESIONAL XXXXXXXX D.E.O. XXXX

CORRESPONSABLE ESTRUCTURAL:

NOMBRE DEL PERITO RESPONSABLE DE LA ESTRUCTURA
CÉDULA PROFESIONAL XXXXXXXX D.E.O. XXXX

PERITO DE INSTALACION ELECTRICA:

NOMBRE DEL PERITO DE INSTALACION ELECTRICA
CÉDULA PROFESIONAL XXXXXXXX D.E.O. XXXX

PERITO DE INSTALACION DE GAS:

NOMBRE DEL PERITO DE INSTALACION DE GAS
CÉDULA PROFESIONAL XXXXXXXX D.E.O. XXXX

DESARROLLO URBANO Y ECOLOGIA:

JUNTA CENTRAL DE AGUA Y SANEAMIENTO:

PROTECCION CIVIL:

AUTORIZACION DEL SOLICITANTE:

SECRETARIA DE DESARROLLO URBANO Y ECOLOGIA

TABLA A.1 DETERMINACION DEL RIESGO DE INCENDIO

CONCEPTO	RIESGO DE INCENDIO	
	ORDINARIO	AUTO
SUPERFICIE CONSTRUIDA EN m2	Menor a 3,000	Mayor o mayor de 3,000

Por tanto, el riesgo es: **ORDINARIO**

SUPERFICIES:
 TERRENO: 226,918.66 m2
 CONSTRUCCION (EDIFICACION): 000.00 m2
 CONSTRUCCION (AMPLIACION): 000.00 m2
 CONSTRUCCION (DEMOLICIONES): 000.00 m2
 CONSTRUCCION (OBRAS EXTERIORES): 000.00 m2

TUBIFICACION:
 PARQUE CENTRAL AV. TECNOLÓGICO S/N, 25238
 CIUDAD JUÁREZ, JUÁREZ, CHIHUAHUA

GEOLOCALIZACION:
 31° 41' 16.57" N
 106° 28' 21.82" O
 ALTITUD 1,134 MSNM