


SECTOR S2B
ESCALA: 1/200

SECRETARÍA DE COMUNICACIONES Y OBRAS PÚBLICAS
DIRECCIÓN DE OBRAS PÚBLICAS
DEPARTAMENTO DE PROYECTOS


NORTE Y VIENTOS DOMINANTES:
VIENTOS FRIOS
VIENTOS CALIDOS

SIMBOLOGÍA:

INDICACIÓN DE NIVEL	INDICACIÓN DE TIPO DE SUELO
INDICADOR DE CAMBIO DE NIVEL	NOTA DE ACABADO
CLAVE DE PAVIMENTOS	CLAVE DE PUERTA
CLAVE DE FRONTERAS	CLAVE DE VENTANA
INDICACIÓN DE CORTE LÍNEA DE TRÁNSITO	INDICADOR DE ARRANQUE
INDICACIÓN DE PENDIENTE	VERSIÓN DE REVISIÓN
MUESTRA SANITARIA	GRUPO COSTRUCTIVO
MUESTRA SANITARIA	




RA-DC3.-RETIRO DE ADOQUÍN Y DEMOLICIÓN DE CENEFAS



RA-DC5,9.-RETIRO DE ADOQUÍN Y DEMOLICIÓN DE CENEFAS




RA-DC6.-RETIRO DE ADOQUÍN Y DEMOLICIÓN DE CENEFAS




RA-DC7.-RETIRO DE ADOQUÍN Y DEMOLICIÓN DE CENEFAS



RA-DC8.-RETIRO DE ADOQUÍN Y DEMOLICIÓN DE CENEFAS




RA-DC10.-RETIRO DE ADOQUÍN Y DEMOLICIÓN DE CENEFAS



RA-DC11.-RETIRO DE ADOQUÍN Y DEMOLICIÓN DE CENEFAS




RA,DC12.-RETIRO DE ADOQUÍN Y DEMOLICIÓN DE CENEFAS



RA13.- DEMOLICIÓN DE CONCRETO LAVADO



RA14, 15 DC13.-DEMOLICIÓN DE CENEFA Y RETIRO DE ADOQUÍN



AR17,RB Y FP.-DEMOLICIÓN DE CONCRETO LAVADO Y BORDILLO RETIRO DE FRONTERA CORTE RECTANGULAR Y COLCHONETA

SIMBOLOGÍA


CONCRETO LAVADO	COLCHONETA	ADOPASTO
ADOQUÍN	CONCRETO SEMIPULIDO	
ÁREA A DEMOLER O ELEMENTO A RETIRAR		

SECTOR S2B DEMOLICIÓN


ID.	DESCRIPCIÓN	ÁREA (m2)	CANTIDAD (ml. / pza.)
DC1-14	DEMOLICIÓN DE CENEFAS	46.85	
RA13-14,17	DEMOLICIÓN DE FIRMES DE CONCRETO LAVADO	97.87	
RA1-12,15-16,18	RETIRO DE ADOQUÍN	298.81	
RA19	RETIRO DE COLCHONETA	96.78	
DE1	DEMOLICIÓN DE ESCALINATA	5.78	
RB1	DEMOLICIÓN DE BORDILLO	56.80	
cd	CORTE CON DISCO	68.39	

ELEMENTOS EXISTENTES

CLAVE	DESCRIPCIÓN	CANTIDAD
SEI	SEÑALETICA DE INFORMACIÓN	1
BS2	SOPORTE DOBLE DE BASURERO	1
PA	TRANSPLANTE DE ELEMENTO VEGETAL	7
FP	FRONTERA DE PVC RECTANGULAR	115.5
R	REGISTROS	2
pv	POZO DE VISITAS	2
se	SUBSTACION ELECTRICA	1
pa	POSTE DE ALUMBRADO	20



RA18-19.-RETIRO DE ADOQUÍN Y COLCHONETAS, DEMOLICIÓN DE CONCRETO LAVADO



sei.- SEÑALETICA DE INFORMACIÓN



pa.- POSTE DE ALUMBRADO

DIRECTOR RESPONSABLE DE OBRA:
NOMBRE DEL PERITO RESPONSABLE DE LA OBRA:
CORRESPONSABLE ARQUITECTONICO:
NOMBRE DEL PERITO CORRESPONSABLE ARQUITECTONICO:
CORRESPONSABLE ESTRUCTURAL:
NOMBRE DEL PERITO RESPONSABLE DE LA ESTRUCTURA:
PERITO DE INSTALACION ELECTRICA:
NOMBRE DEL PERITO DE INSTALACION ELECTRICA:
PERITO DE INSTALACION DE GAS:
NOMBRE DEL PERITO DE INSTALACION DE GAS:
DESARROLLO URBANO Y ECOLOGIA:
JUNTA CENTRAL DE AGUA Y SANEAMIENTO:
PROTECCION CIVIL:
AUTORIZACION DEL SOLICITANTE:
SECRETARIA DE DESARROLLO URBANO Y ECOLOGIA
TABLA A.1 DETERMINACION DEL RIESGO DE INCENDIO
CONCEPTO
RIESGO DE INCENDIO
ORDINARIO
AUTO
SUPERFICIE CONSTRUIDA MENOR A 1000 m2
RIESGO DE INCENDIO IGUAL O MAYOR DE 1000
POR TANTO, EL RIESGO ES: **ORDINARIO**
SUPERFICIES:
TERRENO: 226,918.66 m2
CONSTRUCCION (EDIFICACION): 000.00 m2
CONSTRUCCION (AMPLIACION): 000.00 m2
CONSTRUCCION (DEMOLICIONES): 000.00 m2
CONSTRUCCION (OBRAS EXTERIORES): 000.00 m2
TUBIFICACION:
PARQUE CENTRAL AV. TECNOLOGICO S/N. 25258 CIUDAD JUAREZ, CHIHUAHUA
GEOLOCALIZACION:
31° 41' 16.57" N
106° 25' 21.82" O
ALTITUD 1,134 MSLM
REVISO:
ARQ. JOSUE ALAN FLORES HERNANDEZ JEFE DEL DEPARTAMENTO DE PROYECTOS
COLABORADORES:
DIRECTOR GENERAL: PAUL MARIO ROMERO GUARDIA
COORDINADOR: PAUL MARIO ROMERO GUARDIA R.
COLABORADORES: PAUL MARIO ROMERO VEGA, PAUL JUAN DE DIOS CARRILLO FLORES, JESUS LOCAL, PAUL MARIO CARRILLO MARQUEZ
ESCALA:
INDICADA
DIMENSIONES:
EN METROS
FECHA:
13 / Julio / 2020
CLAVE:
NOMBRE DEL PROYECTO:
PROYECTO EJECUTIVO DE REHABILITACION PARQUE CENTRAL CIUDAD JUAREZ
NOMBRE DEL PLANO:
PARQUE PONIENTE DEMOLICION SECTOR S2B
No DEL PLANO:
RH02.09a
DEMOLICION

NOTAS GENERALES:

- NO TOMAR MEDIDAS CON ESCALIMETRO, LAS COTAS SON AL OJEO.
- LAS DIMENSIONES ESPECIFICADAS EN ESTE PLANO ESTAN DADAS EN METROS Y MENOS QUE SE INDIQUE LO CONTRARIO.
- CUALQUIER MODIFICACION A ESTE PLANO DEBERA ESTAR AUTORIZADA POR EL ARQUITECTO DISEÑADOR Y SUS INGENIEROS ESPECIALISTAS.
- LA INFORMACION CONTENIDA EN ESTE PLANO ES PROPIEDAD PRIVADA DE LA SECRETARIA DE COMUNICACIONES Y OBRAS PUBLICAS DEL ESTADO DE CHIHUAHUA (SCOP).

NOTAS ESPECIFICAS:

MARCO LEGAL Y NORMATIVO:

- LA CONSTRUCCION DE ESTE PROYECTO SE HARA BAJO LOS REGLAMENTOS DE CONSTRUCCION DE TIERRA FIRME DEL ESTADO DE CHIHUAHUA P.O.C. 2008/2010, AL DECRETO 1171 / 01 CIVIL BASADO EN EL REGLAMENTO DE LA LEY DE OBRAS PUBLICAS FEDERALES 2007/2010, Y EN LA LEY DE OBRAS PUBLICAS DEL ESTADO DE CHIHUAHUA 2008/2010, EN CADA UNO DE LOS SECTORES.
- REGlamento de Construcción y Normas Técnicas del Municipio de Ciudad Juárez, Chihuahua.
- REGLAMENTO DE ACCESIBILIDAD PARA PERSONAS CON DISCAPACIDAD DEL ESTADO DE CHIHUAHUA.
- REGLAMENTO DE CONSTRUCCION Y NORMAS TECNICAS DEL MUNICIPIO DE CIUDAD JUAREZ, CHIHUAHUA.
- REGLAMENTO DE OBRAS DE CONSTRUCCION ASB SIN ENTUBO.
- AMERICAN NATIONAL STANDARDS INSTITUTE.
- MEDICAL CONCRETE INSTITUTE AS 308-ASB.
- AMERICAN INSTITUTE OF STEEL CONSTRUCTION.
- NORMA OFICIAL MEXICANA PARA INSTALACIONES ELECTRICAS NOM-001-SEDE-2008.
- NORMA OFICIAL MEXICANA PARA INSTALACIONES HIDROSANTARIAS ESD-2012-08/2012, PNC EN-111-2011-2002.
- NORMA OFICIAL MEXICANA PARA INSTALACIONES DE GAS REG-001-2010-2008.
- NORMA OFICIAL MEXICANA PARA INSTALACIONES DE GAS REG-001-2010-2008.
- REGLAMENTO DE ACCESIBILIDAD PARA PERSONAS CON DISCAPACIDAD DEL ESTADO DE CHIHUAHUA.
- PARA PROTECCION CIVIL, SEÑALITICA Y RUTAS DE EVACUACION: NOM-001-SEPS-2009, NOM-002-SEPS-2010, NOM-008-SEPS-2008 Y NOM-009-SEPS-2009.
- PARA LAS INSTALACIONES DE AIRE ACONDICIONADO: SHAWN Y ASHRAE 90.1-2016.