

BT1, pf1.-PINTURA EN FIRME PINTURA EN BARANDAL

VR1.-PINTURA Y APLANADO MURETES


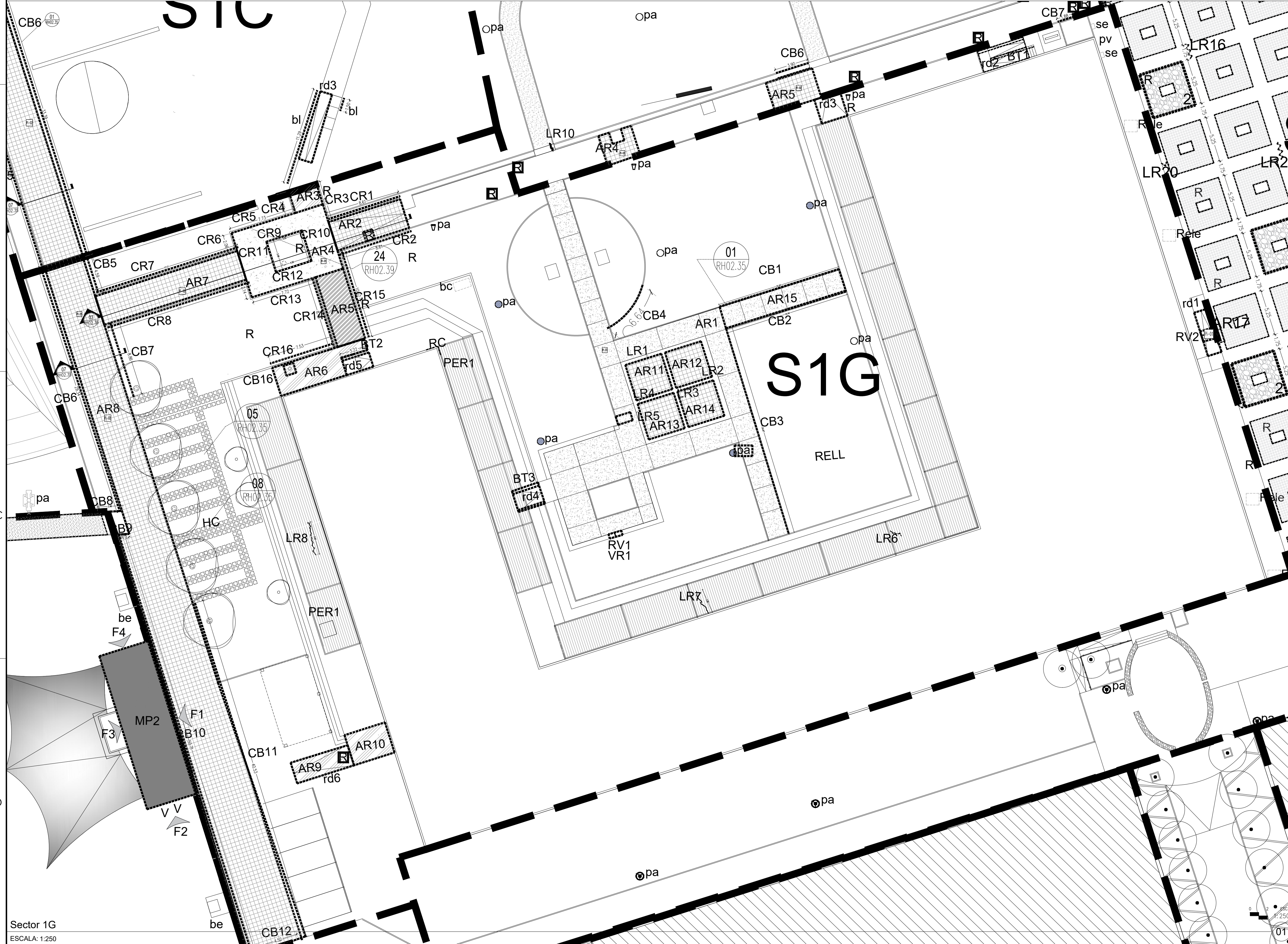
LR1.-GRIETA EN CONCRETO LAVADO

PER1.-PERGOLA1

rd2.-PINTURA EN RAMPA

RC.-REPOCICION DE CERAMICA

BT2.-BARANDAL TUBULAR rd1.-PINTURA EN RAMPA



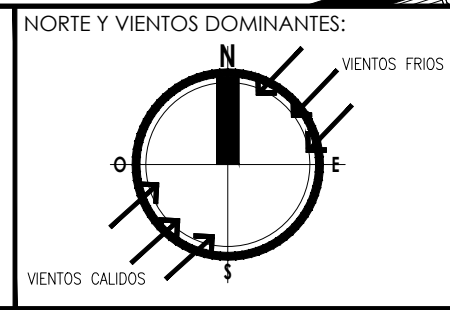
SIMBOLOGIA			
[Symbol]	CONCRETO LAVADO	[Symbol]	ADOQUIN
[Symbol]	CONCRETO SEMIPULIDO	[Symbol]	ADOCRETO
[Symbol]	ÁREA A REHABILITAR O ELEMENTO A RESTAURAR		

SECTOR 1G REHABILITACION			
ID.	DESCRIPCION	ÁREA (m2)	CANTIDAD (ml. pza.)
<b>SUPERFICIES EN PAVIMENTOS A RESTAURAR</b>			
AR1,4	COLADO DE CONCRETO LAVADO	369.16	
AR2,7,11-14	NIVELACION, INSTALACION ADOQUIN DE SCMS	164.62	
AR3,5,6,9,10	COLADO DE CONCRETO SEMIPULIDO	101.6	
AR8	NIVELACION, INSTALACION ADOQUIN DE SCMS	471.13	
AR15	NUOVO COLADO DE CONCRETO LAVADO	38.62	
HC	HUELLAS DE CONCRETO DE 0.40X0.40X0.08		406
LR1-5	RESANE DE FISURAS EN CONCRETO LAVADO		2.25
LR6-8	RESANE DE FISURAS EN CONCRETO SEMIPULIDO		8.38
CB1-12	COLADO DE BORDILLO DE 0.20X0.80		205.00
CR1-16	RODAPIE DE CONCRETO DE 0.20X0.80		118.15
rd1-6	PINTURA EN RAMPA		52.55
RELL	RELLENO		357.61
<b>SUPERFICIES EN MUROS A RESTAURAR</b>			
RV1-2	REPOCICION DE CERAMICA EN FACHADA		55
RV1-2	RESANE DE FISURAS EN MUROS		2.20
VR1	PINTURA EN APLANADOS DE MURETES	1.50	
<b>ELEMENTOS A RESTAURAR</b>			
PER1	ESTRUCTURA DE PERGOLA		2
[Symbol]	RESTAURACION BROCAL REGISTRO		3
bc	BANCA DE CONCRETO		1
BT1,2,3	BARANDAL TUBULAR		20.32
pa	PINTURA POSTE ALUMBRADO		7
[Symbol]	POSTE ALUMBRADO REUBICADO		1

Sector 1G  
ESCALA: 1:250

**SECRETARÍA DE COMUNICACIONES Y OBRAS PÚBLICAS**  
DIRECCIÓN DE OBRAS PÚBLICAS  
DEPARTAMENTO DE PROYECTOS



SIMBOLOGIA:	
[Symbol]	EJE ESTRUCTURAL
[Symbol]	REFERENCIA DE ELEVACION EXTERIOR
[Symbol]	REFERENCIA DE CORTE LONG. O TRANS.
[Symbol]	REFERENCIA DE ELEVACION INTERIOR
[Symbol]	ACCESO PRINCIPAL

INDICACION DE NIVEL	
[Symbol]	INDICACION DE CAMBIO DE NIVEL
[Symbol]	CLAVE DE PLAFONES
[Symbol]	CLAVE DE PISOS
[Symbol]	INDICACION DE PENDIENTE
[Symbol]	MUEBLE SANITARIO
[Symbol]	MAMPARA SANITARIA

ACABADOS EN MUROS	
[Symbol]	NOTA DE ACLARACION
[Symbol]	CLAVE DE PUERTA
[Symbol]	CLAVE DE VENTANA
[Symbol]	VERSION DE REVISION
[Symbol]	EQUIPOS ESPECIALES

**NOTAS GENERALES:**  
1. NO TOMAR MEDIDAS CON ESCALIMETRO, LAS COTAS SE EN AL OBRERO.  
2. LAS DIMENSIONES ESPECIFICADAS EN ESTE PLANO ESTAN DADAS EN METROS Y MENOS DE SE MUEDE LO CONTRARIO.  
3. CUALQUIER MODIFICACION A ESTE PLANO DEBE ESTAR AUTORIZADA POR EL ARQUITECTO DISEÑADOR Y SUS INGENIEROS ESPECIALISTAS.  
4. LA INFORMACION CONTENIDA EN ESTE PLANO ES PROPIEDAD PRIVADA DE LA SECRETARÍA DE COMUNICACIONES Y OBRAS PÚBLICAS DEL ESTADO DE CHIHUAHUA (SCOP).

**NOTAS ESPECIFICAS:**

**MARCO LEGAL Y NORMATIVO:**  
1.- LEY DE CONSTRUCCION DE CHIHUAHUA (LCC) 2011.  
2.- REGLAMENTO DE CONSTRUCCION Y NORMAS TECNICAS DEL MUNICIPIO DE CHIHUAHUA (RCCMTC) 2011.  
3.- REGLAMENTO DE CONSTRUCCION Y NORMAS TECNICAS DEL ESTADO DE CHIHUAHUA (RCCMTE) 2011.  
4.- REGLAMENTO DE CONSTRUCCION Y NORMAS TECNICAS FEDERALES (RCCMTEF) 2011.  
5.- REGLAMENTO DE CONSTRUCCION Y NORMAS TECNICAS MEXICANAS (RCCMTEMX) 2011.  
6.- NORMA OFICIAL MEXICANA PARA INSTALACIONES ELECTRICAS (NOM-001-SEDE-2012).  
7.- NORMA OFICIAL MEXICANA PARA INSTALACIONES HIDROSANITARIAS (NOM-002-SEDE-2012).  
8.- NORMA OFICIAL MEXICANA PARA INSTALACIONES DE GAS (NOM-003-SEDE-2012).  
9.- REGLAMENTO DE ACCESIBILIDAD PARA PERSONAS CON DISCAPACIDAD DEL ESTADO DE CHIHUAHUA (RCCMTEA) 2011.  
10.- PARA PROTECCION CIVIL, SEÑALEN Y NOTEN DE EVACUACION: NOM-004-SEDE-2012, NOM-005-SEDE-2012, NOM-006-SEDE-2012 Y NOM-007-SEDE-2012.  
11.- PARA LAS INSTALACIONES DE AIRE ACONDICIONADO: SHAWN Y ASHRAE 90.1-2015.

DIRECTOR RESPONSABLE DE OBRA:  
NOMBRE DEL PERITO RESPONSABLE DE LA OBRA:  
CORRESPONSABLE ARQUITECTONICO:  
NOMBRE DEL PERITO CORRESPONSABLE ARQUITECTONICO:  
CORRESPONSABLE ESTRUCTURAL:  
NOMBRE DEL PERITO RESPONSABLE DE LA ESTRUCTURA:  
PERITO DE INSTALACION ELECTRICA:  
NOMBRE DEL PERITO DE INSTALACION ELECTRICA:  
PERITO DE INSTALACION DE GAS:  
NOMBRE DEL PERITO DE INSTALACION DE GAS:  
DESARROLLO URBANO Y ECOLOGIA:  
JUNTA CENTRAL DE AGUA Y SANEAMIENTO:  
PROTECCION CIVIL:  
AUTORIZACION DEL SOLICITANTE:  
SECRETARIA DE DESARROLLO URBANO Y ECOLOGIA  
TABLA A.1 DETERMINACION DEL RIESGO DE INCENDIO  
CONCEPTO: RIESGO DE INCENDIO  
SUPERFICIE CONSTRUIDA: ORDINARIO  
RIESGO DE INCENDIO: ORDINARIO  
POR TANTO, EL RIESGO ES: ORDINARIO  
SUPERFICIES:  
TIPO DE CONSTRUCCION (EDIFICACION): 226,918.66 m2  
CONSTRUCCION (AMPLIACION): 000.00 m2  
CONSTRUCCION (DEMOLICIONES): 000.00 m2  
CONSTRUCCION (OBRAS EXTERIORES): 000.00 m2  
UBICACION:  
PARQUE CENTRAL AV. TECNOLOGICO S/N, 25238 CIUDAD JUAREZ, JUAREZ, CHIHUAHUA  
GEOLOCALIZACION:  
31° 41' 16.57" N  
106° 25' 21.82" O  
ALTITUD 1,134 MSLM  
REVISO:  
ARQ. JOSUE ALAN FLORES HERNANDEZ JEFE DEL DEPARTAMENTO DE PROYECTOS  
COLABORADORES:  
DIRECTOR GENERAL: PAUL MARIO SOTOYER GARCIA  
COORDINADOR: PAUL MARIO MORA GONZALEZ R.  
COLABORADORES: PAUL MARIO MORA GONZALEZ R., PAUL JUAN DE DIOS CASTILLO FLORES, ANDREA LOPEZ.  
ESCALA: DIMENSIONES EN METROS  
INDICADA: CLAVE:  
FECHA: 13/Julio/2020  
NOMBRE DEL PROYECTO:  
PROYECTO EJECUTIVO DE REHABILITACION PARQUE CENTRAL CIUDAD JUAREZ  
NOMBRE DEL PLANO:  
PARQUE PONIENTE REHABILITACIONES SECTOR S1G  
No DEL PLANO:  
RH02.07b  
REHABILITACIONES Y DEMOLICIONES