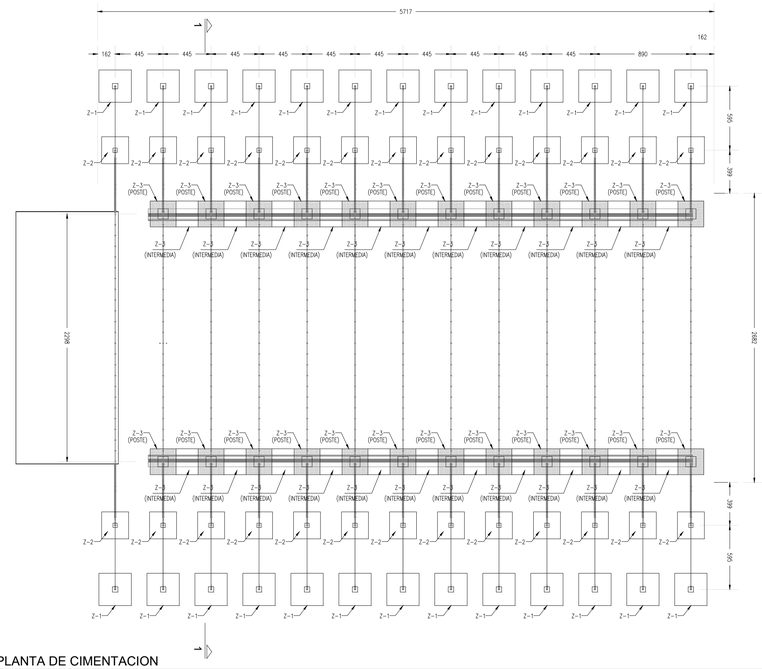

PLANTA DE CIMENTACION

ESCALA: SN/ESC

(A)

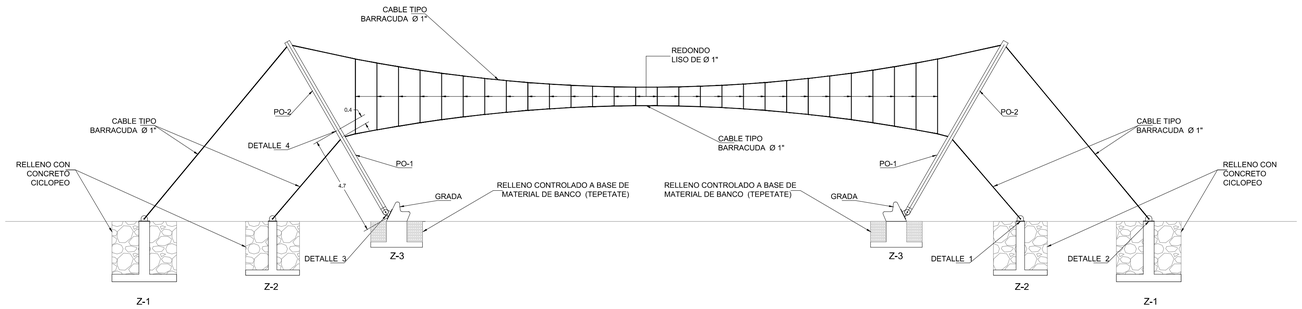

CORTE 1-1 SECCIONES

ESCALA: SN/ESC

(1-1)

NOTA IMPORTANTE:

SE DEBERA VERIFICAR QUE LA CAPACIDAD DE CARGA DEL TERRENO AL MENOS SEA DE 12 TON/M2

NO SE PERMITARA DESPLANTAR LA CIMENTACION SOBRE RELLENOS.

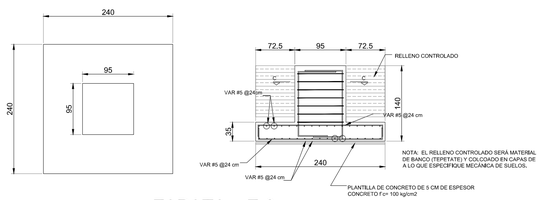

ZAPATA Z-3

ZAPATA Z-3 SECCION DE LLEGADA DE POSTE

ESCALA: SN/ESC

(D)

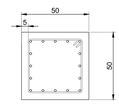

CORTE A-A

DADO

ESCALA: SN/ESC

(C)

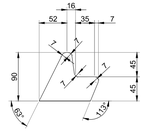

GEOMETRIA DE GRADA

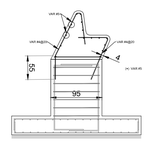

ARMADO Y ANCLAJE DE GRADA

ZAPATA Z-1

ESCALA: SN/ESC

(D)

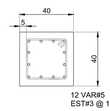

CORTE B-B

DADO

ESCALA: SN/ESC

(E)

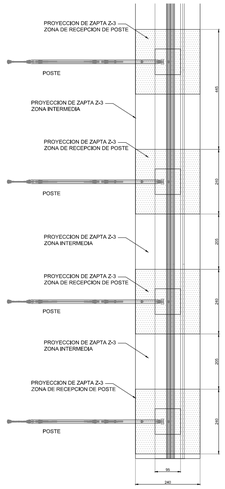

ZAPATA Z-3 UBICACION DE SECCIONES

ESCALA: SN/ESC

(D)

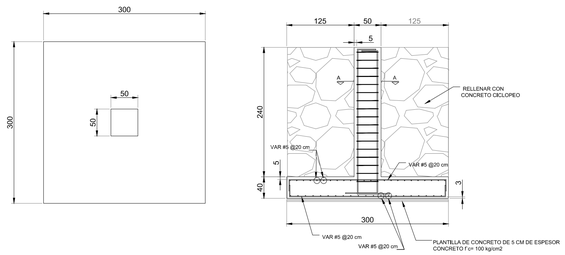

ZAPATA Z-1

ZAPATA Z-1

ESCALA: SN/ESC

(C)

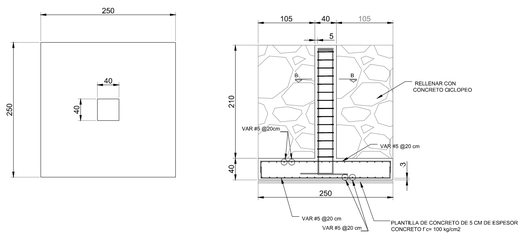

ZAPATA Z-2

ZAPATA Z-2

ESCALA: SN/ESC

(E)

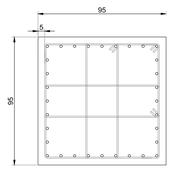

CORTE C-C

DADO

ESCALA: SN/ESC

(D)

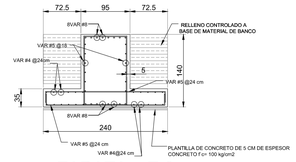

ZAPATA Z-3

ZAPATA Z-3 SECCION INTERMEDIA

ESCALA: SN/ESC

(D)

SECRETARÍA DE COMUNICACIONES Y OBRAS PÚBLICAS
DIRECCIÓN DE OBRAS PUBLICAS
DEPARTAMENTO DE PROYECTOS

Chihuahua GOBIERNO DEL ESTADO

UNIDOS conVALOR

NORTE Y VIENTOS DOMINANTES: VIENTOS FRIOS — VIENTOS CALIDOS

SIMBOLOGIA:

- EJE ESTRUCTURAL
- REFERENCIA DE ELEVACION EXTERIOR
- REFERENCIA DE CORTE LONG. O TRANS.
- REFERENCIA DE ELEVACION INTERIOR
- ACCESO PRINCIPAL
- INDICACION DE NIVEL
- INDICACION DE CAMBIO DE NIVEL
- CLAVE DE PLAFONES
- CLAVE DE PISOS
- INDICACION DE PENDIENTE
- MUEBLE SANITARIO
- MAMPARA SANITARIA
- ACABADOS EN MUROS
- NOTA DE ACLARACION
- CLAVE DE PUERTA
- CLAVE DE VENTANA
- INDICACION DE ARRANQUE
- VERSION DE REVISION
- EQUIPOS ESPECIALES

NOTAS GENERALES:

1.- NO TOMAR MEDIDAS CON ESCALIMETRO, LAS COTAS RIGEN AL DIBUJO.

2.- LAS DIMENSIONES ESPECIFICADAS EN ESTE PLANO ESTAN DADAS EN METROS A MENOS QUE SE INDIQUE LO CONTRARIO.

3.- CUALQUIER MODIFICACION A ESTE PLANO, DEBERA ESTAR AUTORIZADA POR EL ARQUITECTO DISEÑADOR Y SUS INGENIEROS ESPECIALISTAS.

4.- LA INFORMACION CONTENIDA EN ESTE PLANO ES PROPIEDAD PRIVADA DE LA SECRETARIA DE COMUNICACIONES Y OBRAS PUBLICAS DEL ESTADO DE CHIHUAHUA (SCOP).

NOTAS ESPECIFICAS:

* PARA EL DESARROLLO DE ESTE PROYECTO NO SE CONTÓ CON LA INFORMACIÓN TOPOGRÁFICA SUFICIENTE, CORROBORAR EN SITIO LAS COORDENDAS Y NIVELES EXPRESADAS EN ESTE PLANO.
* LAS COORDENDAS, NIVELES Y TRAZO DE LA PLANIMETRIA AQUÍ EXPRESADOS FUERON BASADOS EN LA INFORMACION DEL LEVANTAMIENTO (LEAR) DE CURVAS DE NIVEL Y EN LA ORTOFOTO PROPORCIONADAS POR EL ING. FRANCISCO OLIVERA YÁÑEZ (DIRECTOR DE CATASTRO DE SEDUE) EL 2 DE AGOSTO DE 2019.

MARCO LEGAL Y NORMATIVO:

*.- LA CONSTRUCCION DE ESTE PROYECTO SE HARA BAJO LOS REGLAMENTOS DE CONSTRUCCION DE OBRA PUBLICA DEL ESTADO DE CHIHUAHUA POE 2009/05/23/No. 41 DECRETO 671 / 00 LF-D. BASADO EN EL REGLAMENTO DE LA LEY DE OBRAS PUBLICAS FEDERALES DOF-07-2010; TAMBIEN, SE DEBERAN ACATAR LOS SIGUIENTES REGLAMENTOS Y NORMAS SEGUN SEA EL CASO:

1.- REGLAMENTO DE CONSTRUCCION Y NORMAS TECNICAS DEL MUNICIPIO CORRESPONDIENTE.-
2.- AMERICAN INSTITUTE OF STEEL CONSTRUCTION ASD 9TH EDITION.
3.- AMERICAN NATIONAL STANDARD INSTITUTE.-
4.- AMERICAN CONCRETE INSTITUTE (ACI 318-05).
5.- AMERICAN INSTITUTE OF STEEL CONSTRUCTION.
6.- NORMA OFICIAL MEXICANA PARA INSTALACIONES ELECTRICAS NOM-001-SEDE-2012.
7.- NORMA OFICIAL MEXICANA PARA INSTALACIONES HIDROSANITARIAS E236/2-CNCP-2007, PVC E145/1-SCFI-2002.
8.- NORMA OFICIAL MEXICANA PARA INSTALACIONES DE GAS NOM-004-SEDG-2004.
9.- REGLAMENTO DE ACCESIBILIDAD PARA PERSONAS CON DISCAPACIDAD DEL ESTADO DE CHIHUAHUA.
10.- PARA PROTECCION CIVIL, SEÑALÉTICA Y RUTAS DE EVACUACION: NOM-001-STPS-2008, NOM-002-STPS-2010, NOM-026-STPS-2008 Y NOM-029-STPS-2011.
11.- PARA LAS INSTALACIONES DE AIRE ACONDICIONADO: SMACNA Y ASHRAE 90.1-2016.

DIRECTOR RESPONSABLE DE OBRA:

NOMBRE DEL PERITO RESPONSABLE DE LA OBRA
CEDULA PROFESIONAL XXXXXXXX D.R.O. XXXX

CORRESPONSABLE ARQUITECTONICO:

NOMBRE DEL PERITO CORRESPONSABLE ARQUIT.
CEDULA PROFESIONAL XXXXXXXX D.R.O. XXXX

CORRESPONSABLE ESTRUCTURAL:

NOMBRE DEL PERITO RESPONSABLE DE LA ESTRUCTURA
CEDULA PROFESIONAL XXXXXXXX D.R.O. XXXX

PERITO DE INSTALACION ELECTRICA:

NOMBRE DEL PERITO DE INSTALACION ELECTRICA
CEDULA PROFESIONAL XXXXXXXX D.V.I. XXXX

PERITO DE INSTALACION DE GAS:

NOMBRE DEL PERITO DE INSTALACION DE GAS
CEDULA PROFESIONAL XXXXXXXX

DESARROLLO URBANO Y ECOLOGIA:

JUNTA CENTRAL DE AGUA Y SANEAMIENTO:

PROTECCION CIVIL:

AUTORIZACIÓN DEL SOLICITANTE:

SECRETARIA DE DESARROLLO URBANO Y ECOLOGIA

TABLA A.1 DETERMINACION DEL RIESGO DE INCENDIO

CONCEPTO	RIESGO DE INCENDIO	
SUPERFICE CONSTRUIDA EN m2	ORDINARIO MENOR A 2,000	ALTO IGUAL O MAYOR DE 2,500

POR TANTO, EL RIESGO ES: **ORDINARIO**

SUPERFICIES:

TERRENO:	226 998.46 m2
CONSTRUCCION (EDIFICACION):	000.00 m2
CONSTRUCCION (AMPLIACION) :	000.00 m2
CONSTRUCCION (DEMOLICIONES):	000.00 m2
CONSTRUCCION (OBRAS EXTERIORES):	000.00 m2

UBICACION:

PARQUE CENTRAL AV. TECNOLÓGICO S/N. 32528
CIUDAD JUÁREZ, JUÁREZ, CHIHUAHUA

GEOLOCALIZACION:

31° 41' 16.57" N
104° 25' 21.02" O
ALTITUD 1,134 MSNM.

REVISO:

ARQ. JOSUÉ ALAN FLORES HERNANDEZ
JEFE DEL DEPARTAMENTO DE PROYECTOS

COLABORADORES:

gdu Grupo de Diseño Urbano

DIRECTOR GENERAL: Arq. Mario Schjetnan Garduño
COORDINACIÓN: Arq. Marco Arturo González R.
COLABORADORES: Arq. Isaac Mendoza Vega, Arq. Juan de Dios Carrillo Flores
ASESOR LOCAL: Arq. Mario Carballo Márquez

ESCALA:	DIMENSIONES:
INDICADA	EN METROS
FECHA: 13/ Julio/ 2020	CLAVE:

NOMBRE DEL PROYECTO:
PROYECTO EJECUTIVO DE REHABILITACIÓN PARQUE CENTRAL CIUDAD JUÁREZ

NOMBRE DEL PLANO:
CUBIERTA DE ALBERCA CIMENTACIÓN Y DETALLES

No DEL PLANO:
S1.01
ESTRUCTURALES