bb.-BOTE BASURA DOBLE

pa. POSTE ALUMBRADO

ANDADOR, BOTE DE BASURA DOBLE

A1.- CORREDOR

TOBOGANES Y SUBESTACION ELECTRICA

COLUMNAS TOBOGANES

ESTRUCTURA TOBOGANES

ESTRUCTURA SOSTENER TOBOGANES

VISTA GENERAL TOBOGANES.

COLUMNA DE CONCRETO PARA COLUMNA ACERO DE TOBOGANES

ESTRUCTURA ESCALERA TOBOGANES.

ESTRUCTURA ESCALERA TOBOGANES, DESCANSO MADERA.

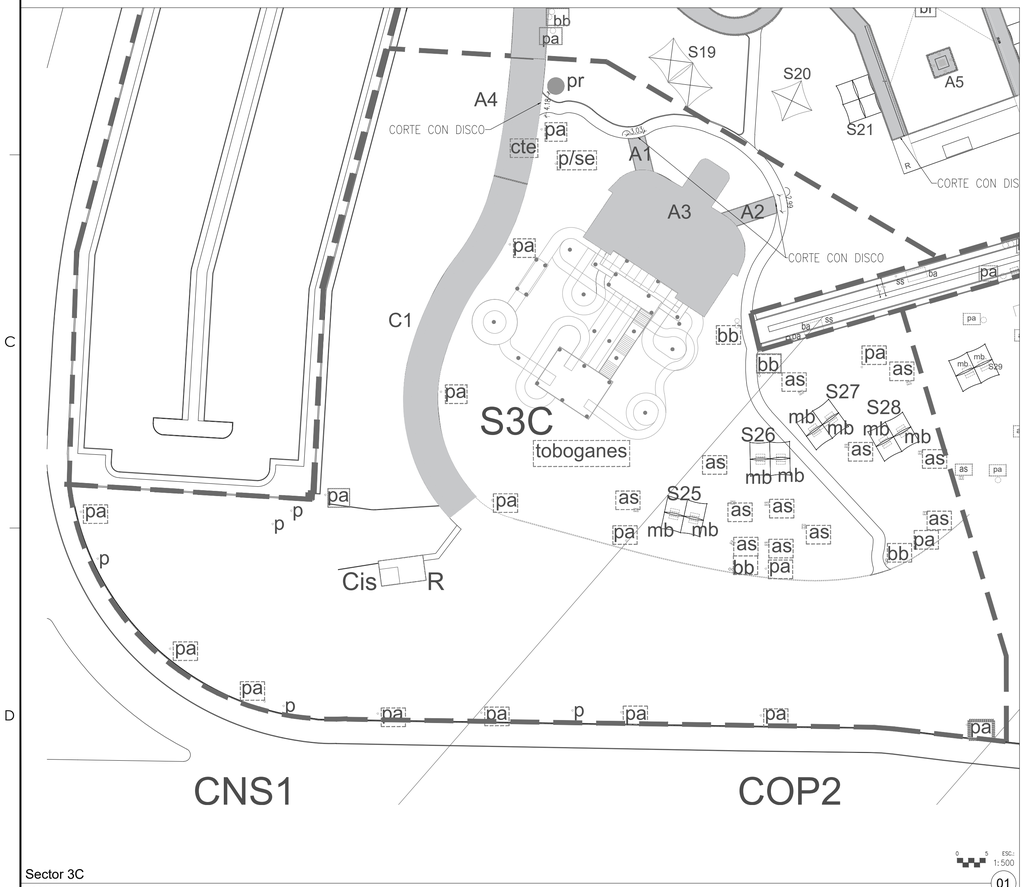

Sector 3C

ESCALA: 1/500

01



PLATAFORMA DE DISTRIBUCIÓN DE ACERO, DE TOBOGANES

BASE DE PLATAFORMA DE MADERA, DE TOBOGANES

ESCALERA, TOBOGANES, BARANDAL Y PASAMANOS DE ACERO, ANCLADO A FIRME DE CONCRETO.

TABLON EN ESCALÓN, EN CHAROLA DE ACERO EN ESCALERA, TOBOGANES,



TABLON EN ESCALERA ATORNILADO A ESTRUCTURA TOBOGANES,

SECTOR 3C			
	ÁREA A DEMOLER O ELEMENTO A RETIRAR		
ID.	DESCRIPCIÓN O ELEMENTO	CANTIDAD	UNIDAD
pa	POSTE DE ALUMBRADO, INCLUYE BASE DE CONCRETO	17	pza
p	POSTE DE ELECTRIFICACIÓN	5	pza
bb	BOTE DE BASURA DOBLE	4	pza
pr	POSTE DE LUMINARIAS REFLECTORAS	1	pza
as	ASADOR METÁLICO	12	pza
s25	SOMBRA METÁLICA 25	1	pza
s26	SOMBRA METÁLICA 26	1	pza
s27	SOMBRA METÁLICA 27	1	pza
s28	SOMBRA METÁLICA 28	1	pza
mb	MESABANCA METÁLICA	8	pza
R	REGISTRO	1	pza
cte	CUARTO DE TABLERO ELECTRICO	1	pza
p/se	POSTE/SUBESTACION ELECTRICA	1	pza
Cis	CISTERNA	1	pza
	SISTEMA DE TOBOGANES	1	sist
	SUPERFICIES		
A1	PISO DE CONCRETO DE 10 CMS. DE ESPESOR.	18.06	m2
A2	PISO DE CONCRETO DE 10 CMS. DE ESPESOR.	26.08	m2
A3	PISO DE CONCRETO DE 10 CMS. DE ESPESOR.	449.06	m2
A4	PISO DE CONCRETO DE 10 CMS. DE ESPESOR.	134.42	m2
C1	TROTAPISTA EXISTENTE.	387.56	m2
cd	CORTE CON DISCO	10.20	ml
	DESPALME	12444.23	m2

DIRECTOR RESPONSABLE DE OBRA:

NOMBRE DEL PERITO RESPONSABLE DE LA OBRA
CEDULA PROFESIONAL XXXXXXXX D.R.O. XXXX

CORRESPONSABLE ARQUITECTONICO:

NOMBRE DEL PERITO CORRESPONSABLE ARQUIT.
CEDULA PROFESIONAL XXXXXXXX D.R.O. XXXX

CORRESPONSABLE ESTRUCTURAL:

NOMBRE DEL PERITO RESPONSABLE DE LA ESTRUCTURA
CEDULA PROFESIONAL XXXXXXXX D.R.O. XXXX

PERITO DE INSTALACION ELECTRICA:

NOMBRE DEL PERITO DE INSTALACION ELECTRICA
CEDULA PROFESIONAL XXXXXXXX U.V.I. XXXX

PERITO DE INSTALACION DE GAS:

NOMBRE DEL PERITO DE INSTALACION DE GAS
CEDULA PROFESIONAL XXXXXXXX

DESARROLLO URBANO Y ECOLOGIA:

JUNTA CENTRAL DE AGUA Y SANEAMIENTO:

PROTECCION CIVIL:

AUTORIZACIÓN DEL SOLICITANTE:

SECRETARIA DE DESARROLLO URBANO Y ECOLOGIA

TABLA A.1 DETERMINACION DEL RIESGO DE INCENDIO

CONCEPTO	RIESGO DE INCENDIO	
SUPERFICE CONSTRUIDA EN m2	ORDINARIO MENOR A 3,000	ALTO IGUAL O MAYOR DE 3,000

POR TANTO, EL RIESGO ES: **ORDINARIO**

SUPERFICIES:

TERRENO:	226,998.46 m2
CONSTRUCCION (EDIFICACION):	000.00 m2
CONSTRUCCION (AMPLIACION)	000.00 m2
CONSTRUCCION (DEMOLICIONES):	000.00 m2
CONSTRUCCION (OBRAS EXTERIORES):	000.00 m2

UBICACION:

PARQUE CENTRAL AV. TECNOLÓGICO S/N. 32528
CIUDAD JUÁREZ, JUÁREZ, CHIHUAHUA

GEOLOCALIZACION:

31° 41' 16.57" N
106° 25' 21.02" O
ALTITUD 1,134 MSNM

REVISO:

ARQ. JOSUÉ ALAN FLORES HERNANDEZ
JEFE DEL DEPARTAMENTO DE PROYECTOS

COLABORADORES:

gdu Grupo de Diseño Urbano

DIRECTOR GENERAL:
Arq. Mario Schjetnan Garduño
COORDINACIÓN:
Arq. Marco Arturo González R.
COLABORADORES:
Arq. Isaac Mendoza Vega
Arq. Juan de Dios Carrillo Flores
ASESOR LOCAL:
Arq. Mario Carballo Márquez

ESCALA:	DIMENSIONES:
INDICADA	EN METROS
FECHA:	CLAVE:
FECHA: 11/ Mayo/ 2020	

NOMBRE DEL PROYECTO:

PROYECTO EJECUTIVO DE REHABILITACIÓN PARQUE CENTRAL CIUDAD JUÁREZ

NOMBRE DEL PLANO:

PARQUE ORIENTE
DEMOLICIÓN SECTOR 3C

No DEL PLANO:

D1.17

Chihuahua GOBIERNO DEL ESTADO

UNIDOS conVALOR

SECRETARÍA DE COMUNICACIONES Y OBRAS PÚBLICAS
DIRECCIÓN DE OBRAS PUBLICAS
DEPARTAMENTO DE PROYECTOS

NORTE Y VIENTOS DOMINANTES:

N, O, E, S; VIENTOS FRIOS; VIENTOS CALIDOS

SIMBOLOGIA:

	EJE ESTRUCTURAL	INDICACION DE NIVEL	1 3 3+2 ACABADOS EN MUROS
	REFERENCIA DE ELEVACION EXTERIOR	INDICACION DE CAMBIO DE NIVEL	N1 NOTA DE ACLARACION
	REFERENCIA DE CORTE LONG. O TRANS.	CLAVE DE PLAFONES	CLAVE DE PUERTA
	REFERENCIA DE ELEVACION INTERIOR	CLAVE DE PISOS	CLAVE DE VENTANA
	ACCESO PRINCIPAL	INDICACION DE PENDIENTE	INDICACION DE ARRANQUE
		MUEBLE SANITARIO	VERSION DE REVISION
		MAMPARA SANITARIA	XXXXX EQUIPOS ESPECIALES

NOTAS GENERALES:

1. NO TOMAR MEDIDAS CON ESCALIMETRO, LAS COTAS RIGEN AL DIBUJO.

2. LAS DIMENSIONES ESPECIFICADAS EN ESTE PLANO ESTAN DADAS EN METROS A MENOS QUE SE INDIQUE LO CONTRARIO.

3. CUALQUIER MODIFICACION A ESTE PLANO, DEBERA ESTAR AUTORIZADA POR EL ARQUITECTO DISEÑADOR Y SUS INGENIEROS ESPECIALISTAS.

4. LA INFORMACION CONTENIDA EN ESTE PLANO ES PROPIEDAD PRIVADA DE LA SECRETARIA DE COMUNICACIONES Y OBRAS PUBLICAS DEL ESTADO DE CHIHUAHUA (SCOP).

NOTAS ESPECIFICAS:

MARCO LEGAL Y NORMATIVO:

*.- LA CONSTRUCCION DE ESTE PROYECTO SE HARA BAJO LOS REGLAMENTOS DE CONSTRUCCION DE OBRA PUBLICA DEL ESTADO DE CHIHUAHUA POE 2009.05.23/No. 41 DECRETO 671 / 00 LP.G. BASADO EN EL REGLAMENTO DE LA LEY DE OBRAS PUBLICAS FEDERALES DOF-07-2010; TAMBIEN, SE DEBERAN ACATAR LOS SIGUIENTES REGLAMENTOS Y NORMAS SEGUN SEA EL CASO:

1.- REGLAMENTO DE CONSTRUCCION Y NORMAS TECNICAS DEL MUNICIPIO CORRESPONDIENTE.
2.- AMERICAN INSTITUTE OF STEEL CONSTRUCTION ASD 9TH EDITION.
3.- AMERICAN NATIONAL STANDARD INSTITUTE.
4.- AMERICAN CONCRETE INSTITUTE (ACI 318-05).
5.- AMERICAN INSTITUTE OF STEEL CONSTRUCTION.
6.- NORMA OFICIAL MEXICANA PARA INSTALACIONES ELECTRICAS NOM-001-SEDE-2012.
7.- NORMA OFICIAL MEXICANA PARA INSTALACIONES HIDROSANITARIAS E226/2-CNCP-2007, PVC E145/1-02D-2002.
8.- NORMA OFICIAL MEXICANA PARA INSTALACIONES DE GAS NOM-004-SEDG-2004.
9.- REGLAMENTO DE ACCESIBILIDAD PARA PERSONAS CON DISCAPACIDAD DEL ESTADO DE CHIHUAHUA.
10.- PARA PROTECCION CIVIL, SEÑALETICA Y RUTAS DE EVACUACION: NOM-001-STPS-2008, NOM-002-STPS-2010, NOM-026-STPS-2008 Y NOM-029-STPS-2011.
11.- PARA LAS INSTALACIONES DE AIRE ACONDICIONADO: SMACNA Y ASHRAE 90.1-2016.